



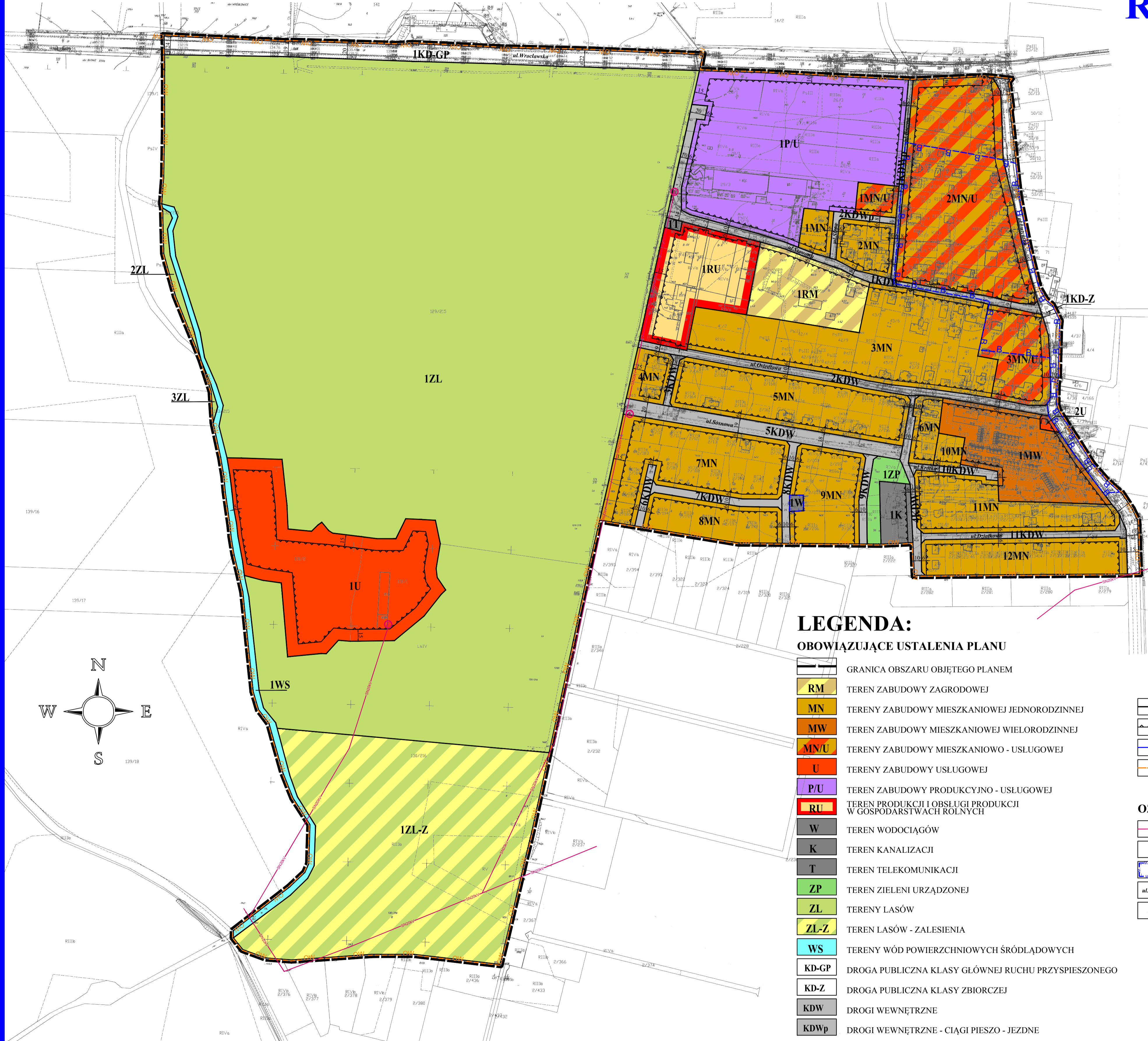
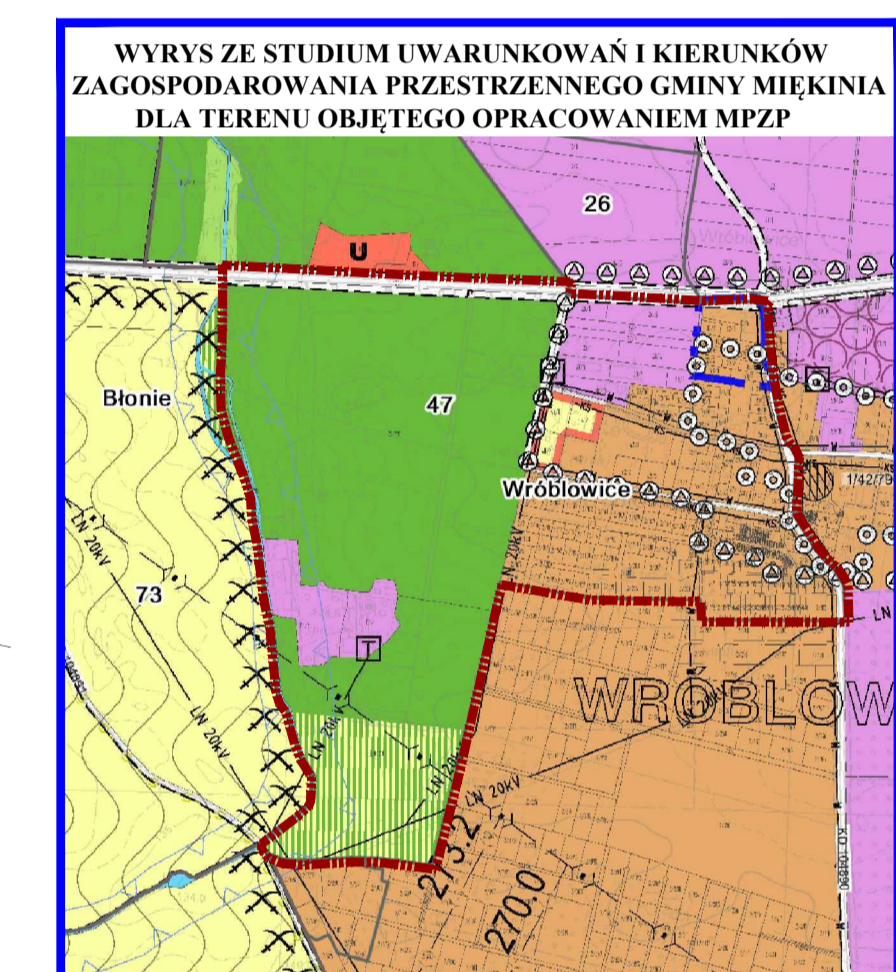
MIEJSCOWY PLAN ZAGOSPODAROWANIA PRZESTRZENNEGO DLA ZACHODNIEJ CZĘŚCI OBREBU WRÓBLOWICE W GMINIE MIĘKINIA CZEŚĆ "A"

RYSUNEK PLANU

SKALA 1:2000



ZALĄCZNIK NR 1
DO UCHWAŁY NR
RADY GMINY MIĘKINIA
Z DNIA



LEGENDA:

OBOWIĄZUJĄCE USTALENIA PLANU

- GRANICA OBSZARU OBJĘTEGO PLANEM
- RM TEREN ZABUDOWY ZAGRODOWEJ
- MN TERENY ZABUDOWY MIESZKANIOWEJ JEDNORODZINNEJ
- MW TEREN ZABUDOWY MIESZKANIOWEJ WIELORODZINNEJ
- MN/U TERENY ZABUDOWY MIESZKANIOWO - USŁUGOWEJ
- U TERENY ZABUDOWY USŁUGOWEJ
- P/U TEREN ZABUDOWY PRODUKCYJNO - USŁUGOWEJ
- RU TEREN PRODUKCJI I OBSŁUGI PRODUKCJI W GOSPODARSTWACH ROLNYCH
- W TEREN WODOCIĄGÓW
- K TEREN KANALIZACJI
- T TEREN TELEKOMUNIKACJI
- ZP TEREN ZIELENI URZĄDZONEJ
- ZL TERENY LASÓW
- ZL-Z TEREN LASÓW - ZALESIENIA
- WS TERENY WÓD POWIERZCHNIOWYCH ŚRÓDLĄDOWYCH
- KD-GP DROGA PUBLICZNA KLASY GŁÓWNEJ RUCHU PRZYSPIESZONEGO
- KD-Z DROGA PUBLICZNA KLASY ZBIORCZEJ
- KDW DROGI WEWNĘTRZNE
- KDWp DROGI WEWNĘTRZNE - CIĄGI PIESZO - JEZDNE

- LINIE ROZGRANICZAJĄCE TERENY O RÓŻNYM PRZEZNACZENIU LUB RÓŻNYCH ZASADACH ZAGOSPODAROWANIA
- NIEPRZEKRACZALNE LINIE ZABUDOWY
- GRANICA STREFY "B" OCHRONY KONSERWATORSKIEJ
- GRANICA STREFY OCHRONY KONSERWATORSKIEJ "OW" DLA OCHRONY ZABYTKÓW ARCHEOLOGICZNYCH

OZNACZENIA INFORMACYJNE

- ISTNIEJĄCE DYSYTRIBUCYJNE NAPIĘTRZNE LINIE ELEKTROENERGETYCZNE SN
 - ISTNIEJĄCE SŁUPOWE STACJE TRANSFORMATOROWE
 - STREFA OCHRONY BEZPOŚREDNIEJ UJĘCIA WODY
 - NAZWY ULIC
 - WYMIARY W METRACH
- OBZAR OBJĘTY PLANEM W CAŁOŚCI ZNAJDUJE SIĘ W GRANICACH TRZECIORZĘDOWEGO ZBIORNIKA WÓD PODZIEMNYCH CZAP 319 "SUBZBIORNIK PROCHOWICE ŚRODA ŚLĄSKA"