

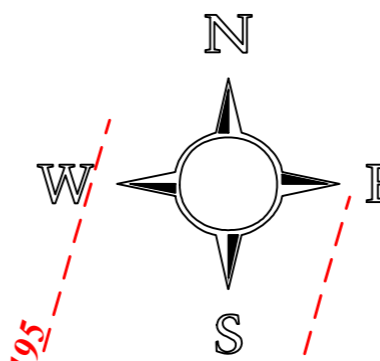
ZMIANA MIEJSCOWEGO PLANU ZAGOSPODAROWANIA PRZESTRZENNEGO CZĘŚCI OBREBU GAŁÓW I OBREBU ZAKRZYCE W GMINIE MIĘKINIA

RYSUNEK PLANU SKALA 1:2000






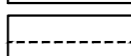


0m 100m 200m

ZALĄCZNIK NR 2
DO UCHWAŁY NR
RADY GMINY MIĘKINIA
Z DNIA

OPUBLIKOWANY W DZIENNIKU URZĘDOWYM
WOJEWÓDZTWA DOLNOŚLĄSKIEGO
WROCŁAW, DNIA



LEGENDA:

-  GRANICA OBSZARU OBJĘTEGO PLANEM
 -  MN TERENY ZABUDOWY MIESZKANIOWEJ JEDNORODZINNEJ
 -  MN/U TERENY ZABUDOWY MIESZKANIOWO - USŁUGOWEJ
 -  RU TEREN OBSŁUGI I PRODUKCJI W GOSPODARSTWACH ROLNYCH
 -  ZN TERENY ZIELENI NIEURZĄDZONEJ
 -  ZL TERENY LASÓW
 -  E TEREN ELEKTROENERGETYKI
 -  KD-D DROGI PUBLICZNE KLASY DOJAZDOWEJ
 -  KDW DROGI WEWNĘTRZNE
 -  KDWp WEWNĘTRZNE CIĄGI PIESZO - JEZDNE
 -  LINIE ROZGRANICZAJĄCE TERENY O RÓŻNYM PRZEZNACZENIU LUB RÓŻNYCH ZASADACH ZAGOSPODAROWANIA
 -  OBOWIĄZUJĄCE LINIE ZABUDOWY
 -  NIEPRZEKRACZALNE LINIE ZABUDOWY
 -  OBIEKTY UJĘTE W EWIDENCJI ZABYTKÓW
 -  STANOWISKA ARCHEOLOGICZNE
 -  WYMIARY W METRACH
 -  PROPONOWANE PODZIAŁY GEODEZYJNE
 -  LINIE WYSOKOŚCIOWE POWIERZCHNI OGRANICZAJĄCYCH LOTNISKA WROCŁAW - STRACHOWICE (podane w metrach n.p.m.)
- OBZAR OBJĘTY PLANEM W CAŁOŚCI ZNAJDUJE SIĘ W GRANICACH TRZECIORZĘDOWEGO ZBIORNIKA WÓD PODZIEMNYCH GZWP 319 "SUBZBIORNIK PROCHOWICE ŚRODA ŚLĄSKA"

