

# GMINA MIĘKINIA - OBRĘB WILKSZYN

## ZMIANA MIEJSCOWEGO PLANU ZAGOSPODAROWANIA PRZESTRZENNEGO POŁUDNIOWO-ZACHODNIEJ CZĘŚCI OBREBU WILKSZYN W GMINIE MIĘKINIA CZĘŚĆ GRAFICZNA PLANU MIEJSCOWEGO, SKALA - 1:1000

Układ współrzędnych:

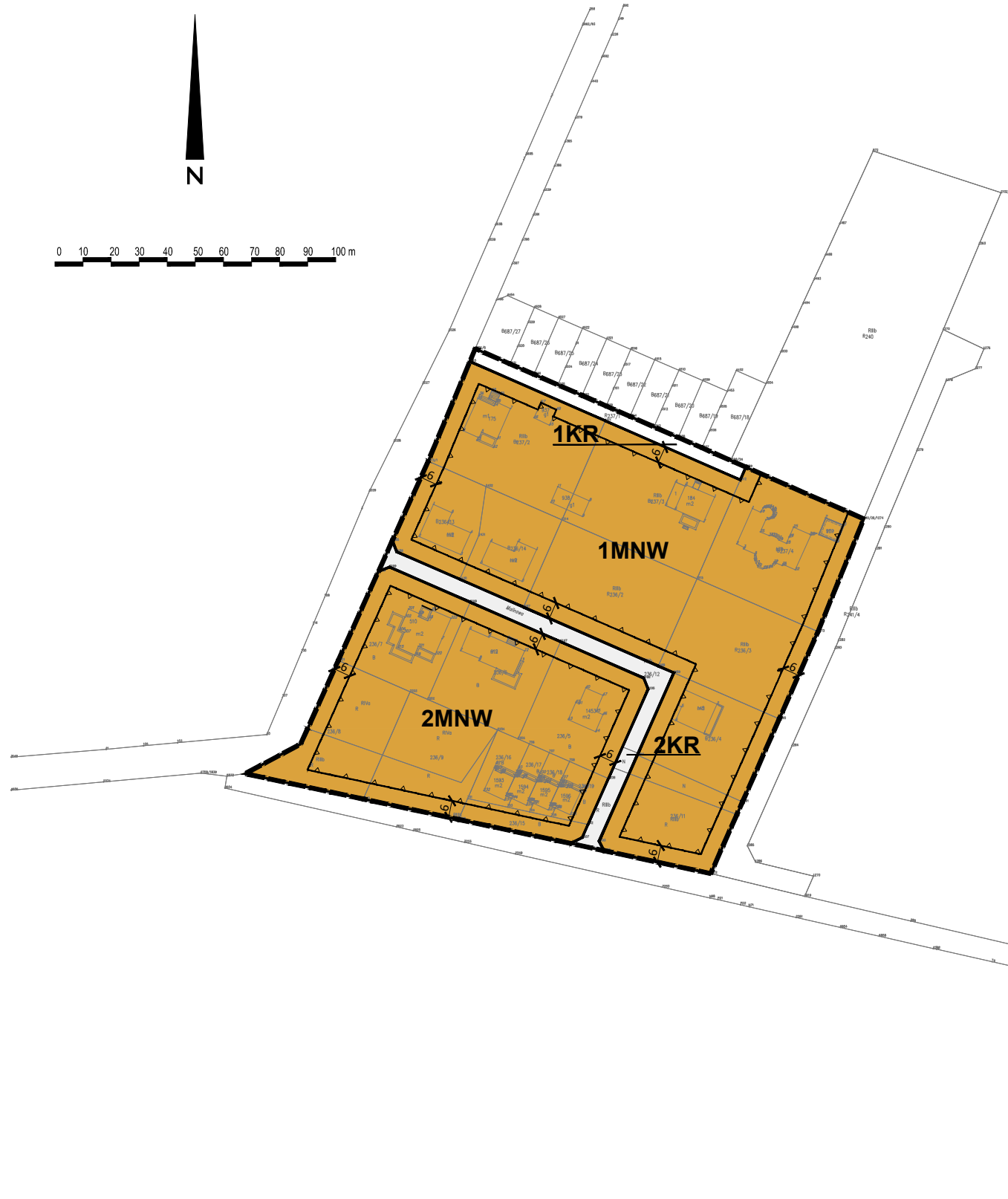
Państwowy Układ Współrzędnych Geodezyjnych PL-2000, Strefa: 6

Źródło pochodzenia materiałów geodezyjnych:

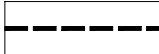
Starostwo Powiatowe w Środzie Śląskiej - Ewidencja Gruntów i Budynków

Licencja:


GKK.6642.689.2023\_0218\_P



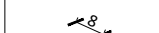
### OZNACZENIA STANOWIĄCE USTALENIA ZMIANY PLANU MIEJSCOWEGO:

 - Granica obszaru objętego planem miejscowym tożsama z granicą strefy ochrony konserwatorskiej „K” ochrony krajobrazu kulturowego

 - Linia rozgraniczająca tereny o różnym przeznaczeniu


 - Symbol identyfikacyjny terenu

 - Nieprzekraczalna linia zabudowy

 - Linia wymiarowa wraz z wymiarem w metrach

### Przeznaczenie terenów:

 - Teren zabudowy mieszkniowej jednorodzinnej wolnostojącej

 - Teren komunikacji drogowej wewnętrznej