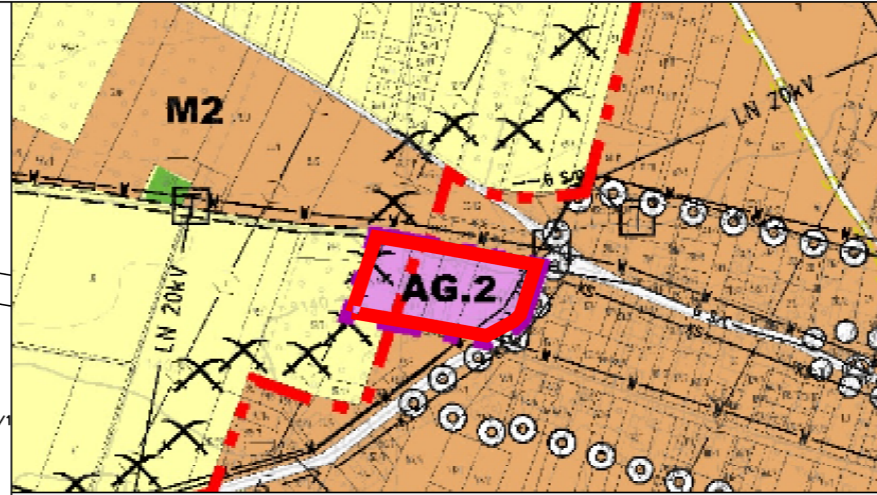
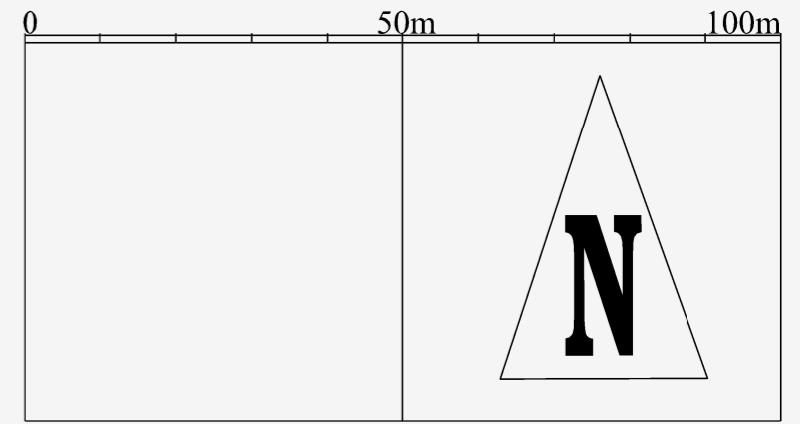


MIEJSCOWY PLAN ZAGOSPODAROWANIA PRZESTRZENNEGO "UL. WIŚNIOWA / UL. KOŚCIUSZKI" W MIEJSCOWOŚCI LUTYNIA W GMINIE MIĘKINIA - CZĘŚCI A i B

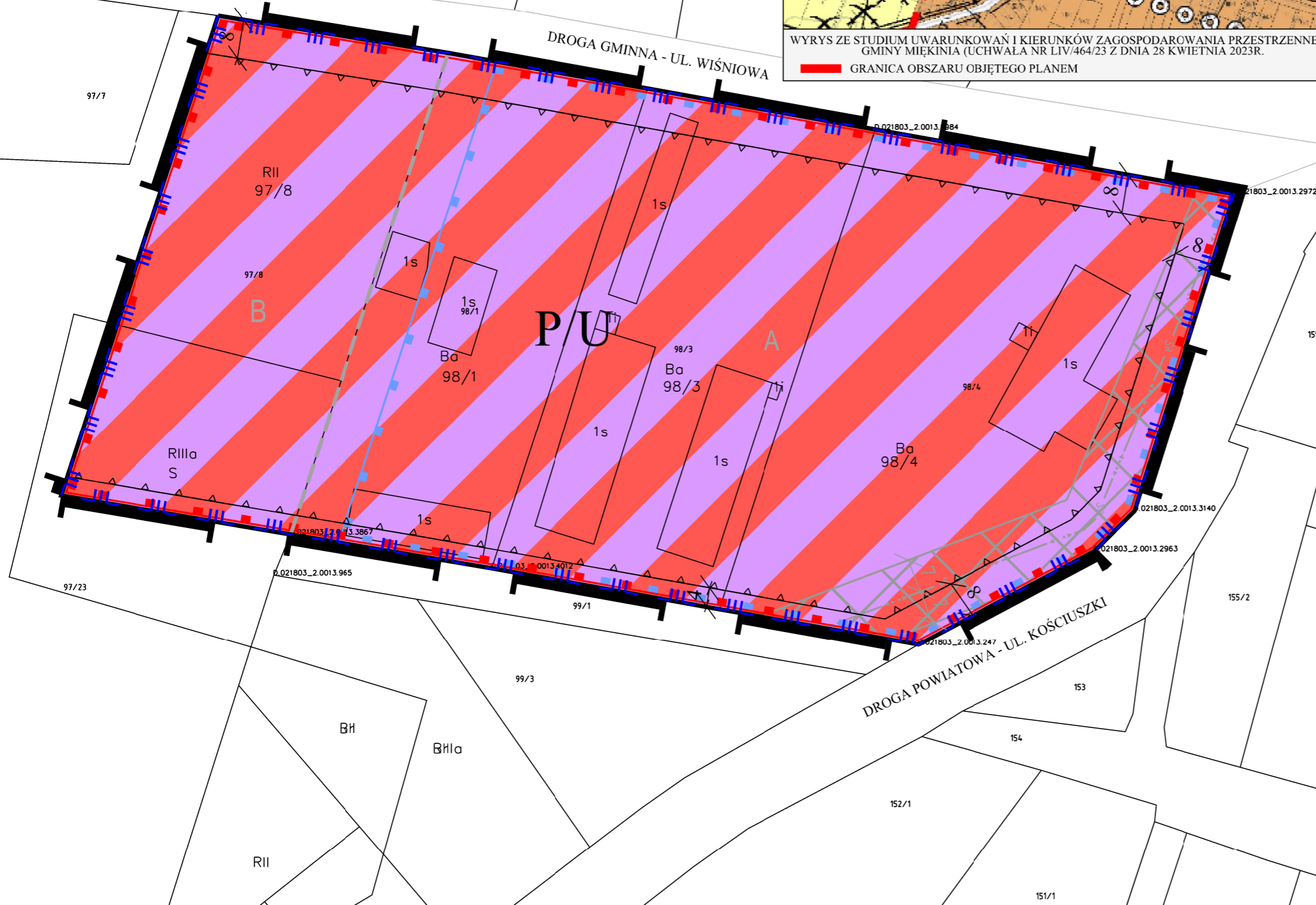
PAŃSTWOWY ZASÓB GEODEZYJNY I KARTOGRAFICZNY
STAROSTA POWIATU ŚREDZKIEGO
LICENCJA NR GKK.6642.1045.2021.0218_P
UKŁAD ODNIENIENIA - PL-ETRF2000
UKŁAD WSPÓLRZĘDNYCH - PL-2000, STREFA 5



WYRYS ZE STUDIUM UWARUNKOWAŃ I KIERUNKÓW ZAGOSPODAROWANIA PRZESTRZENNEGO GMINY MIĘKINIA (UCHWAŁA NR LIV/464/23 Z DNIA 28 KWIEŃNIA 2023R.)
GRANICA OBSZARU OBJĘTEGO PLANEM



SKALA 1:1000



LEGENDA

	GRANICA OBSZARU OBJĘTEGO PLANEM
	LINIE ROZGRANICZAJĄCE TERENY O RÓŻNYM PRZEZNACZENIU LUB RÓŻNYCH ZASADACH ZAGOSPODAROWANIA
	NIEPRZEKRACZALNE LINIE ZABUDOWY
P/U	TEREN PRODUKCYJNO-USŁUGOWY
	GRANICA STREFY OCHRONY KONSERWATORSKIEJ "OW" ZABYTEKÓW ARCHEOLOGICZNYCH
	GRANICA STREFY OCHRONY EKSPOZYCJI "E"
	NAPOWIETRZNA LINIA ELEKTROENERGETYCZNA SN
	PAS TECHNOLOGICZNY NAPOWIETRZNEJ LINII ELEKTROENERGETYCZNEJ SN
A B	CZĘŚCI OPRACOWANIA (A i B)
	GRANICA POMIĘDZY CZĘŚCIAMI A i B
	GRANICA TERENU, NA KTÓRYM ROZMIESZCZONE BĘDĄ URZĄDZENIA WYTWARZAJĄCE ENERGIĘ Z ODNAWIALNYCH ŹRÓDEŁ ENERGII O MOCY ZAINSTALOWANEJ PRZEKRACZAJĄCEJ 100kW ORAZ GRANICA ICH STREF OCHRONNYCH ZWIĄZANYCH Z OGRANICZENIAMI W ZABUDOWIE, ZAGOSPODAROWANIU I UŻYTKOWANIU

ZAŁĄCZNIK NR 1
DO UCHWAŁY NR LV/ /23
RADY MIEJSKIEJ W MIĘKINIA Z DNIA MAJA 2023r.

MIEJSCOWY PLAN ZAGOSPODAROWANIA PRZESTRZENNEGO
"UL. WIŚNIOWA / UL. KOŚCIUSZKI" W MIEJSCOWOŚCI LUTYNIA
W GMINIE MIĘKINIA - CZĘŚCI A i B

RYSunEK PLANU SKALA 1:1000