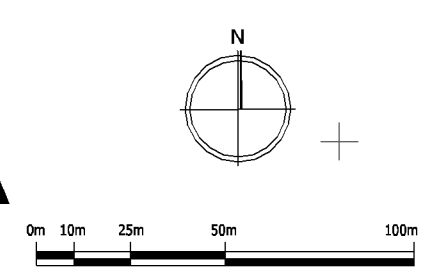


MIEJSCOWY PLAN ZAGOSPODAROWANIA PRZĘSTRZENNEGO CZĘŚCI OBRĘBU MIĘKINIA W GMINIE MIĘKINIA

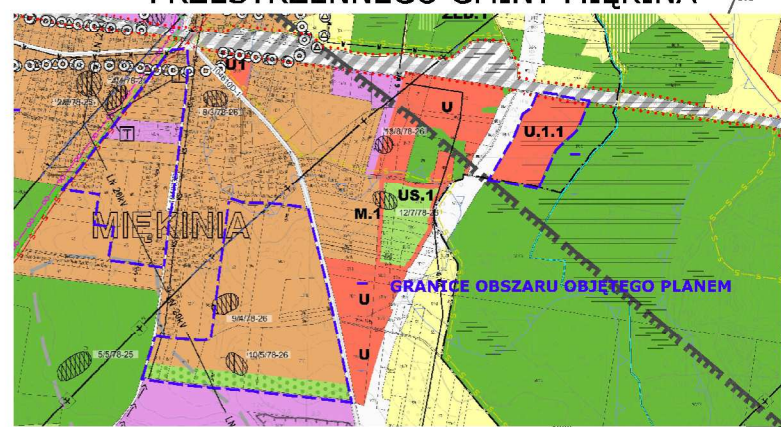
RYSUNEK PLANU SKALA 1: 2000



ZALĄCZNIK NR 3

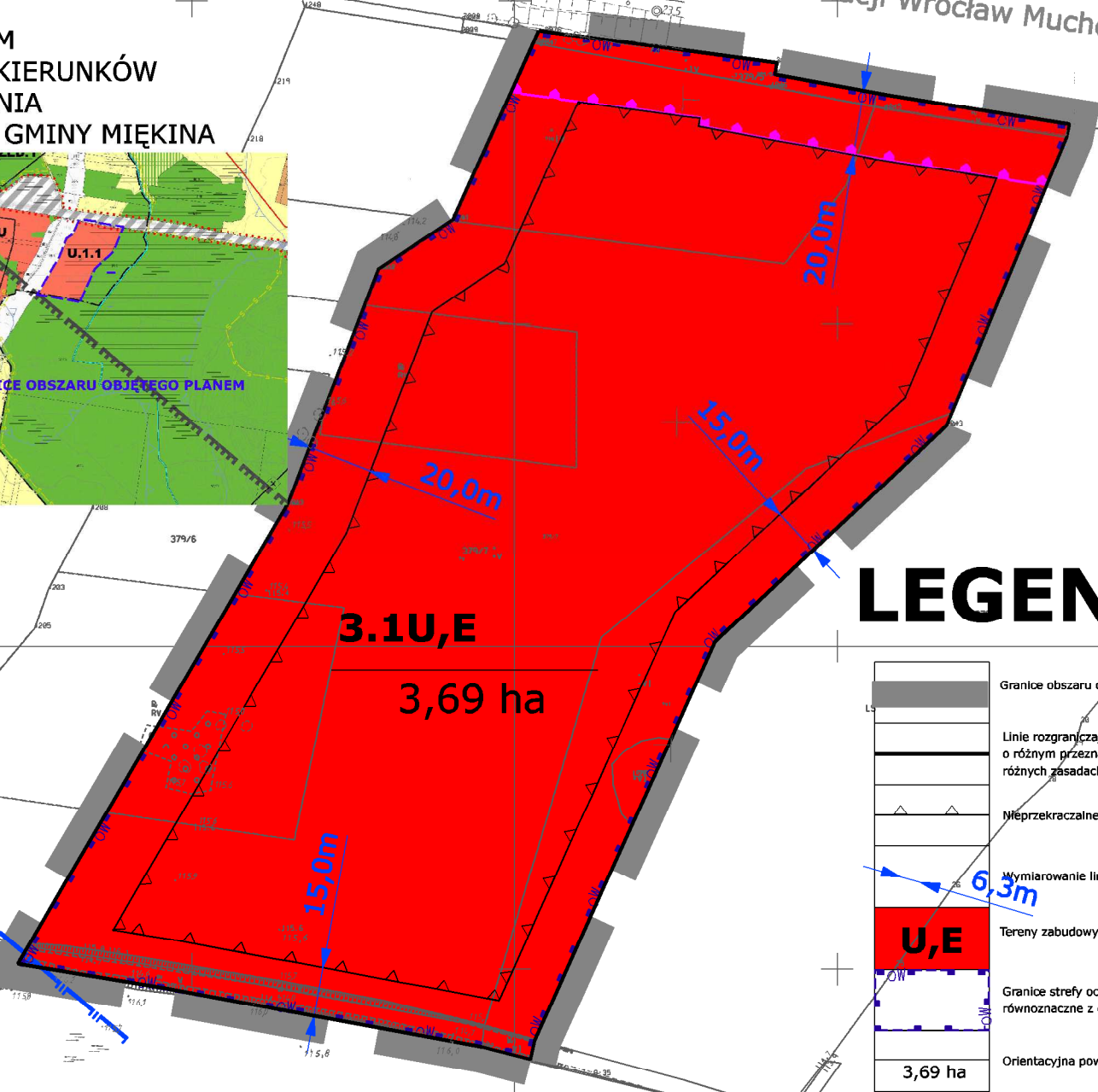
DO UCHWAŁY NR
RADY GMINY MIĘKINIA
Z DNIA

WYRYS ZE STUDIUM
UWARUNKOWAŃ I KIERUNKÓW
ZAGOSPODAROWANIA
PRZĘSTRZENNEGO GMINY MIĘKINIA



linia kolejowa nr 275 relacji Wrocław Muchobór - Gubinek

3



LEGENDA

- Granie obszaru objętego planem
- Linie rozgraniczające tereny o różnym przeznaczeniu lub różnych pasadach zagospodarowania
- Przekraczające linie zabudowy
- Wymiarowanie linii zabudowy
- 6,3m
- U,E**
Tereny zabudowy usługowej oraz infrastruktury elektroenergetycznej-GPZ
- Granie strefy ochrony konserwatorskiej zabytków archeologicznych, równoznaczne z granicami obszaru ujętego w ewidencji zabytków
- 3,69 ha
Orientacyjna powierzchnia terenów
- Powierzchnie ograniczonej zabudowy (BRA) od lotniczych urządzeń naziemnych
- Linia wskazująca odległość 20m od granicy obszaru kolejowego, w obszarze którym obowiązują szczególne warunki zagospodarowania oraz ograniczenia w użytkowaniu, wynikające z obowiązujących przepisów odrębnych w zakresie transportu kolejowego
- Granie zasięgu GZWP 319 Prochowice Środa Śląska