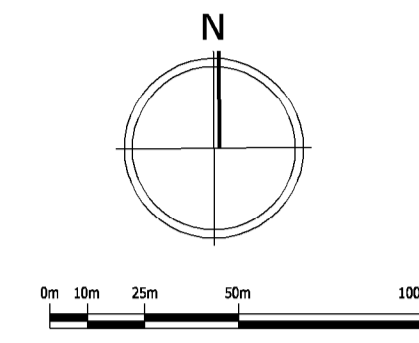


MIEJSCOWY PLAN ZAGOSPODAROWANIA PRZESTRZENNEGO CZĘŚCI OBRĘBU MIĘKINIA W GMINIE MIĘKINIA

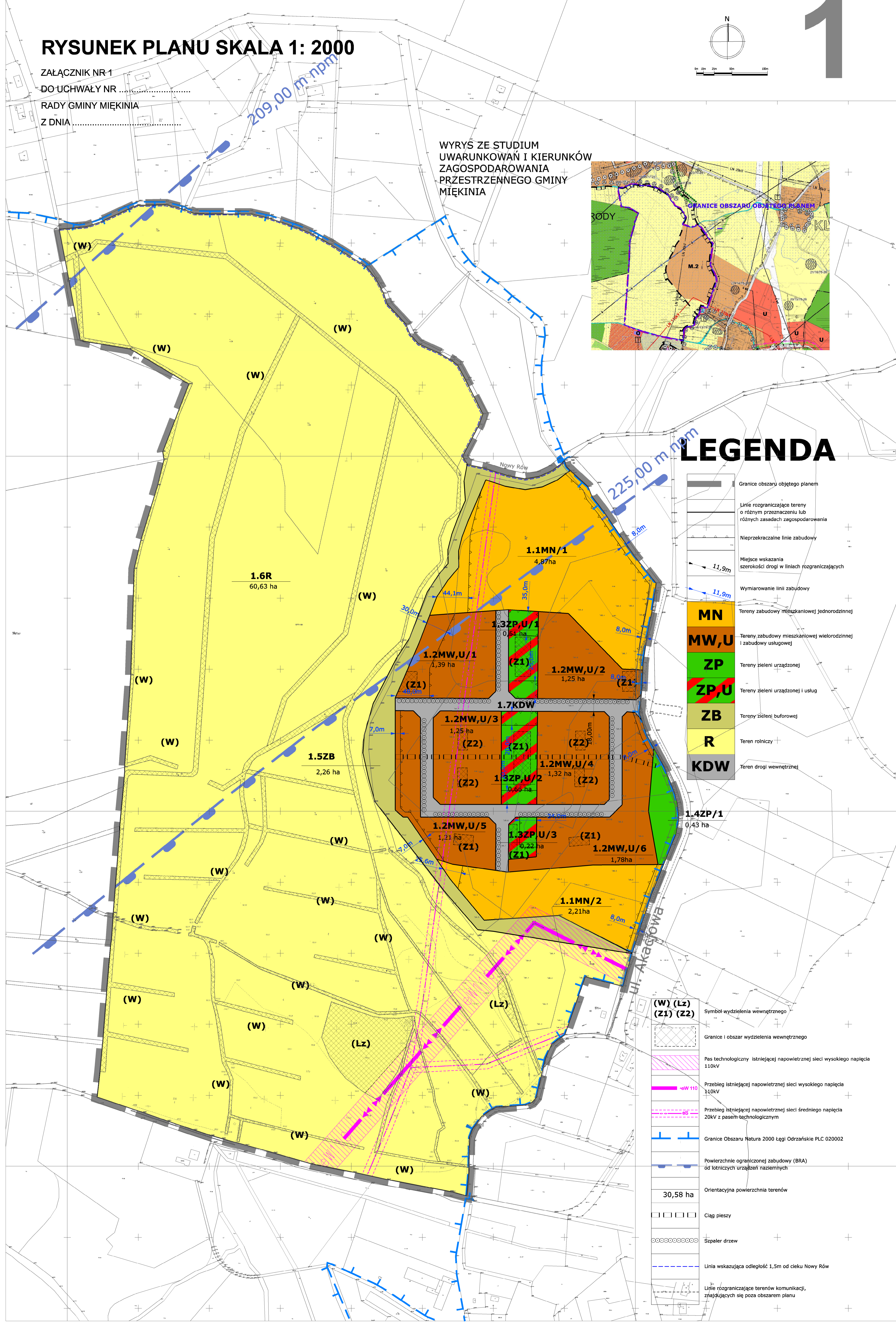
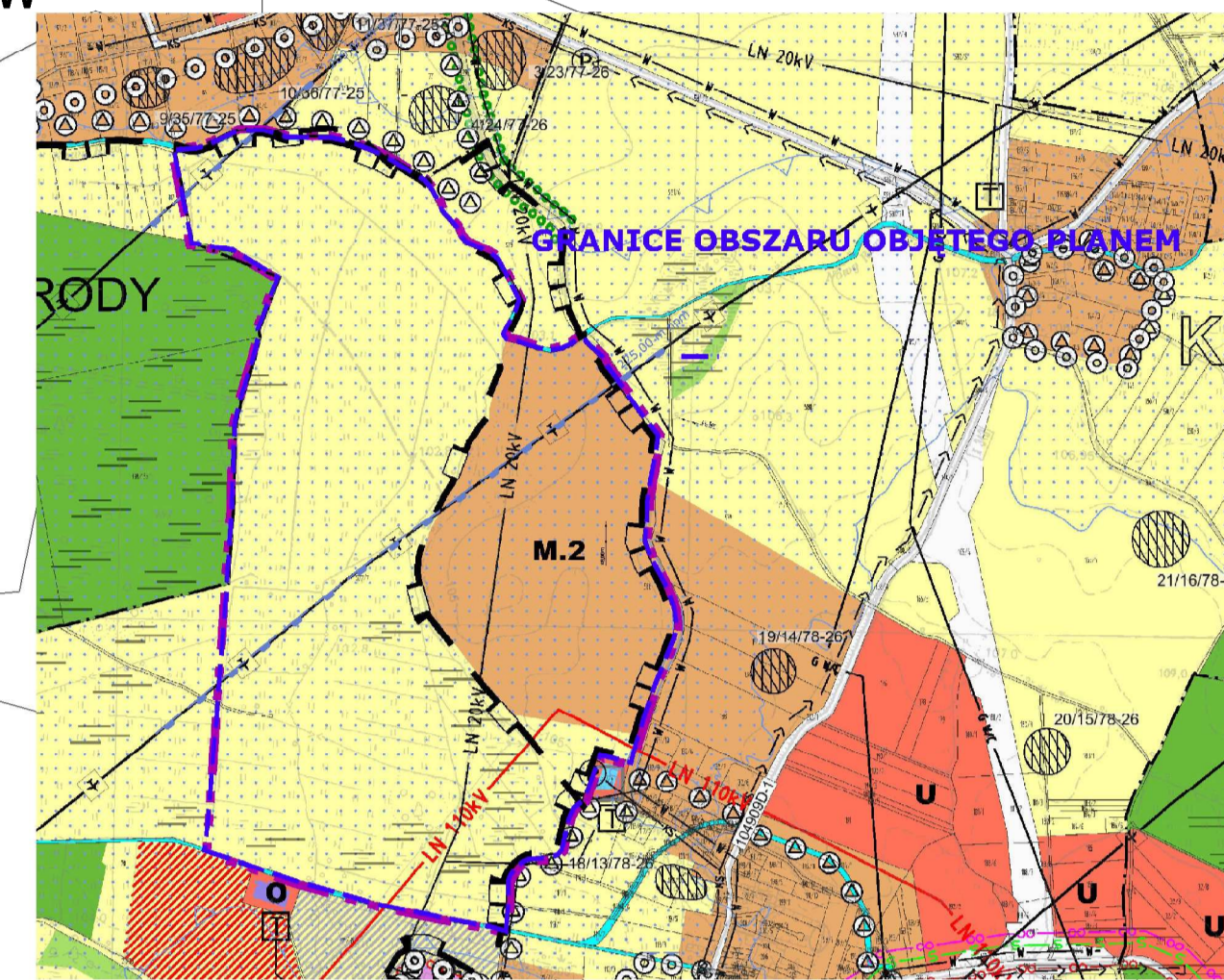
RYСУNEK PLANU SKALA 1: 2000

ZALĄCZNIK NR 1
DO UCHWAŁY NR
RADY GMINY MIĘKINIA
Z DNIA



1

WYRYS ZE STUDIUM
UWARUNKOWAŃ I KIERUNKÓW
ZAGOSPODAROWANIA
PRZESTRZENNEGO GMINY
MIĘKINIA



LEGENDA

- Granice obszaru objętego planem
- Linie rozgraniczające tereny o różnym przeznaczeniu lub różnych zasadach zagospodarowania
- Nieprzekraczalne linie zabudowy
- Miejsce wskazania szerokości drogi w liniach rozgraniczających
- Wymiarowanie linii zabudowy
- MN Tereny zabudowy mieszkaniowej jednorodzinnej
- MW,U Tereny zabudowy mieszkaniowej wielorodzinnej i zabudowy usługowej
- ZP Tereny zieleni urządzonej
- ZP,U Tereny zieleni urządzonej i usług
- ZB Tereny zieleni buforowej
- R Teren rolniczy
- KDW Teren drogi wewnętrznej
- Symbol wydzielenia wewnętrznego
- Granice i obszar wydzielenia wewnętrznego
- Pas technologiczny istniejącej napowietrznej sieci wysokiego napięcia 110kV
- Przebieg istniejącej napowietrznej sieci wysokiego napięcia 110kV
- Przebieg istniejącej napowietrznej sieci średniego napięcia 20kV z pasem technologicznym
- Granice Obszaru Natura 2000 Łęgi Odrzańskie PLC 020002
- Powierzchnie ograniczonej zabudowy (BRA) oddzielonych urządzeń naziemnych
- Orientacyjna powierzchnia terenów
- Ciąg pieszy
- Szpaler drzew
- Linia wskazująca odległość 1,5m od cieku Nowy Rów
- Linie rozgraniczające terenów komunikacji, znajdujących się poza obszarem planu