
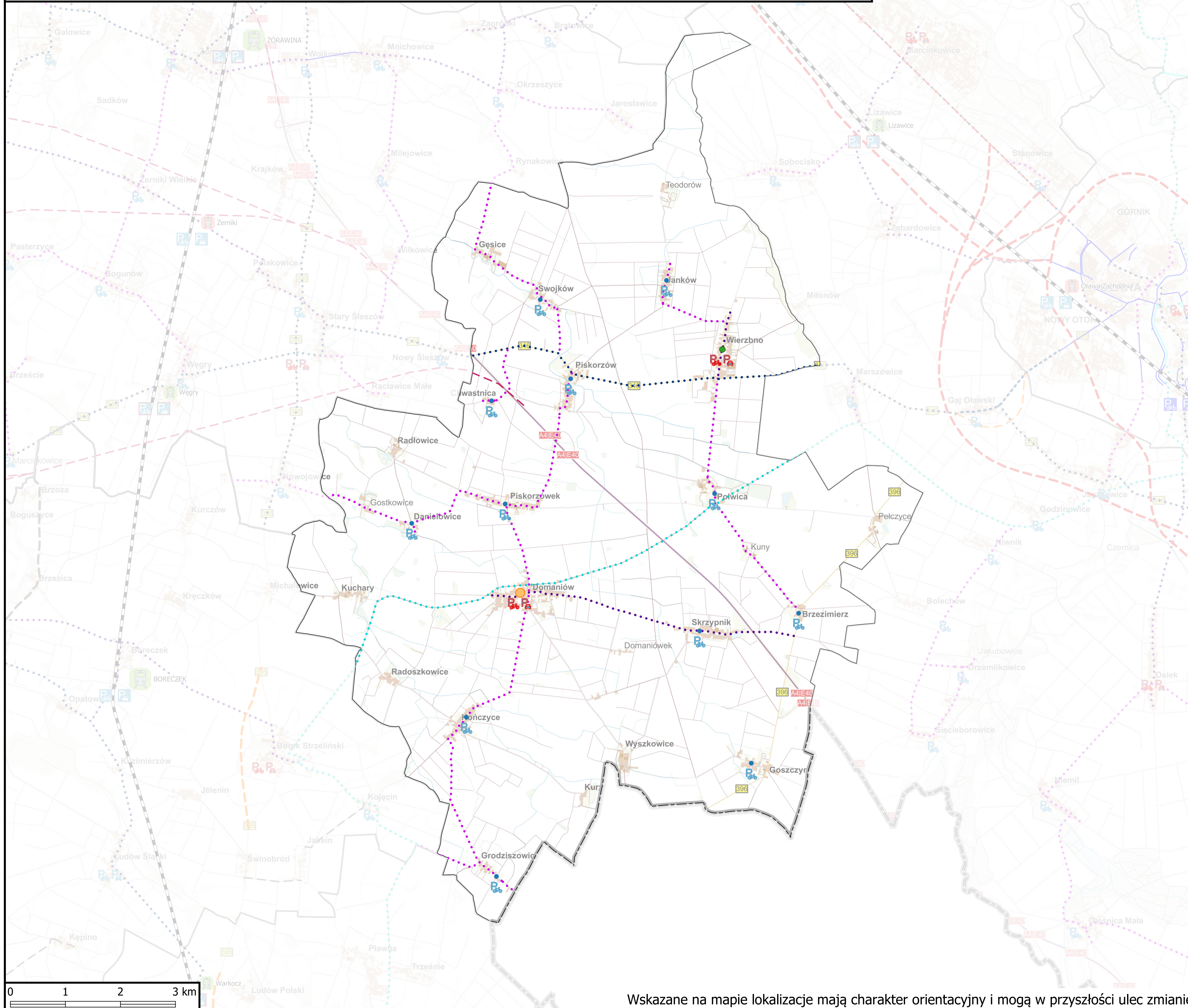


# Plan Zrównoważonej Mobilności dla Miejskiego Obszaru Funkcjonalnego Wrocławia


## Kierunki rozwoju elementów zrównoważonej mobilności w Gminie Domaniów



Wskazane na mapie lokalizacje mają charakter orientacyjny i mogą w przyszłości ulec zmianie.

### WĘZŁY KOMUNIKACYJNE:

- nadrzędny/planowany nadrzędny
- główny/planowany główny
- pomocniczy/planowany pomocniczy
- dodatkowy/planowany dodatkowy



### OBIEKTY ISTNIEJĄCE:

- STACJA KOLEJOWA/przystanek kolejowy
- parking typu Bike&Ride/Park&Ride
- parking rowerowy/samochodowy
- trasa tramwajowa
- główna trasa rowerowa
- trasa rowerowa projektu "Dolnośląska Cyklostrada" - główny przebieg
- trasa rowerowa projektu "Dolnośląska Cyklostrada" - alternatywny przebieg

### OBIEKTY PLANOWANE:

- STACJA KOLEJOWA/przystanek kolejowy
- parking typu Bike&Ride/Park&Ride priorytetowy
- parking typu Bike&Ride/Park&Ride
- parking rowerowy/samochodowy priorytetowy
- parking rowerowy/samochodowy
- punktowa inwestycja drogowa w ciągu autostrady/drogi ekspresowej
- punktowa inwestycja drogowa w ciągu drogi krajowej
- punktowa inwestycja drogowa w ciągu drogi wojewódzkiej
- punktowa inwestycja drogowa w ciągu innego rodzaju drogi
- port
- realizowana trasa tramwajowa
- planowana trasa tramwajowa
- proponowane warianty kolei dużych prędkości
- modernizacja/rewitalizacja linii kolejowej
- trasa rowerowa projektu "Kolej na rowery"
- trasa rowerowa projektu "Dolnośląska Cyklostrada" - główny przebieg
- trasa rowerowa projektu "Dolnośląska Cyklostrada" - alternatywny przebieg
- trasa rowerowa 1. kategorii - główna
- trasa rowerowa 2. kategorii - dojazdowa
- trasa rowerowa 3. kategorii - lokalna
- budowa/modernizacja priorytetowych odcinków autostrad/dróg ekspresowych
- budowa/modernizacja pozostałych odcinków autostrad/dróg ekspresowych
- budowa/modernizacja priorytetowych odcinków dróg krajowych
- budowa/modernizacja pozostałych odcinków dróg krajowych
- budowa/modernizacja priorytetowych odcinków dróg wojewódzkich
- budowa/modernizacja pozostałych odcinków dróg wojewódzkich
- budowa/modernizacja priorytetowych odcinków innych dróg
- budowa/modernizacja pozostałych odcinków innych dróg

### GRANICE:

- granica obszaru opracowania
- granica powiatu
- granica gminy