



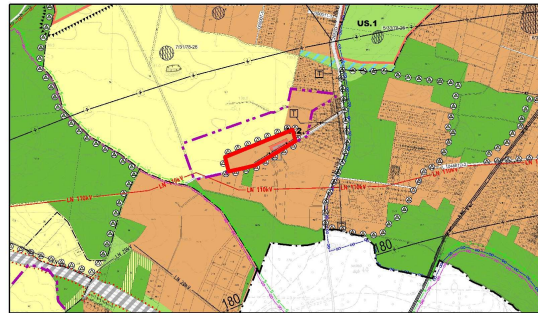
# MIEJSCOWY PLAN ZAGOSPODAROWANIA PRZESTRZENNEGO "BRZEZINA - UL. ZACISZE" W GMINIE MIĘKINIA

RYSUNEK PLANU

ZAŁĄCZNIK NR 1 DO UCHWAŁY NR ..... RADY GMINY MIĘKINIA Z DNIA ..... 2022 R.

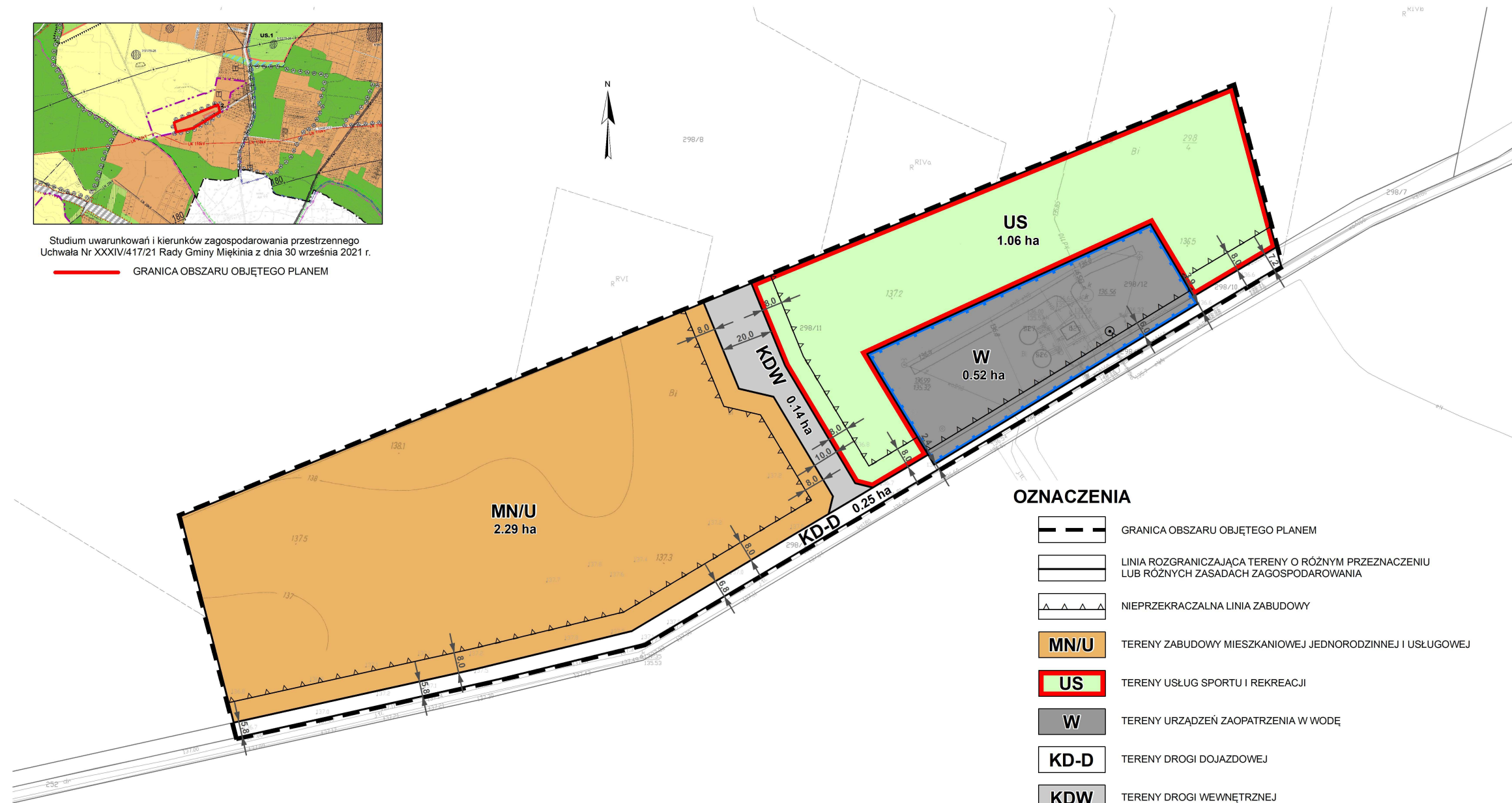
SKALA 1:1 000

0 5 10 20 30 40 50 metrów



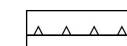






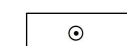



Studium uwarunkowań i kierunków zagospodarowania przestrzennego  
Uchwała Nr XXXIV/417/21 Rady Gminy Miękinia z dnia 30 września 2021 r.

— GRANICA OBSZARU OBJĘTEGO PLANEM



## OZNACZENIA

-  GRANICA OBSZARU OBJĘTEGO PLANEM
-  LINIA ROZGRANICZAJĄCA TERENY O RÓŻNYM PRZEZNACZENIU LUB RÓŻNYCH ZASADACH ZAGOSPODAROWANIA
-  NIEPRZEKRACZALNA LINIA ZABUDOWY
-  MN/U TERENY ZABUDOWY MIESZKANIOWEJ JEDNORODZINNEJ I USŁUGOWEJ
-  US TERENY USŁUG SPORTU I REKREACJI
-  W TERENY URZĄDZEŃ ZAOPATRZENIA W WODĘ
-  KD-D TERENY DROGI DOJAZDOWEJ
-  KDW TERENY DROGI WEWNĘTRZNEJ
-  GRANICA STREFY OCHRONY BEZPOŚREDNIEJ UJĘĆ WODY PODZIEMNEJ
-  ISTNIEJĄCA SŁUPOWA STACJA TRANSFORMATOROWA
-  WYMIAR W METRACH