

Załącznik Nr 1
do Uchwały Nr XL/484/22 Rady Gminy Miękinia
z dnia 30 marca 2022 r.

Minister Spraw Wewnętrznych i Administracji
za pośrednictwem
Wojewody Dolnośląskiego
Wnioskodawca:
Rada Gminy Miękinia

WNIOSEK
o nadanie miejscowości Miękinia statusu miasta

Na podstawie art. 4 ust. 4 i art. 4b ustawy z dnia 8 marca 1990 r. o samorządzie gminnym (Dz. U. z 2022 r. poz. 559) oraz § 1 ust. 1 oraz § 2 rozporządzenia Rady Ministrów z dnia 9 sierpnia 2001 r. w sprawie postępowania przy składaniu wniosków dotyczących tworzenia, łączenia, dzielenia, znoszenia i ustalania granic gmin, nadawania gminie lub miejscowości statusu miasta, ustalania i zmiany nazw gmin i siedzib ich władz oraz dokumentów wymaganych w tych sprawach (Dz. U. z 2014 r. poz. 310) Rada Gminy Miękinia przekazuje wniosek o nadanie statusu miasta miejscowości Miękinia, wraz z załącznikami.

Uwzględniając wyniki konsultacji społecznych, układ urbanistyczny i przestrzenny, charakter zabudowy, rozwiniętą infrastrukturę społeczną i techniczną miejscowości Miękinia, a także względy historyczne oraz więzi społeczne i gospodarcze, zapewniające zdolność do wykonywania zadań publicznych Rada Gminy Miękinia wnosi o zaakceptowanie wniosku Rady Gminy Miękinia o nadanie miejscowości Miękinia statusu miasta poprzez wydanie rozporządzenia o którym mowa w art. 4 ustawy o samorządzie gminnym.

UZASADNIENIE

Wójt Gminy Miękinia oraz Radni Gminy Miękinia, wychodząc naprzeciw oczekiwaniom mieszkańców, podjęli decyzję o nadaniu miejscowości Miękinia statusu miasta.

Pierwszym działaniem uruchamiającym procedury nadania praw miejskich było podjęcie w dniu 31 stycznia 2022 r. uchwały Nr XXXVIII/452/22 Rady Gminy Miękinia w sprawie podjęcia procedury związanej z nadaniem miejscowości Miękinia statusu miasta oraz uchwały Nr XXXVIII/453/22 Rady Gminy Miękinia w sprawie przeprowadzenia konsultacji społecznych dotyczących nadania miejscowości Miękinia statusu miasta.

Za utworzeniem miasta Miękinia przemawiają przesłanki wymienione w art. 4 ust. 4 ustawy z dnia 8 marca 1990 r. o samorządzie gminnym (Dz. U. z 2020 r. poz. 713 i 1378), zgodnie z którymi nadanie gminie lub miejscowości statusu miasta, ustalenie jego granic i ich zmiana dokonywane są w sposób uwzględniający infrastrukturę społeczną i techniczną oraz układ urbanistyczny i charakter zabudowy. Miejscowość Miękinia spełnia powyższe warunki.

SPIS TREŚCI

I. KONSULTACJE SPOŁECZNE

1. Konsultacje społeczne	4
2. Wyniki konsultacji.....	5
2.1. Wyniki konsultacji na terenie gminy Miękinia	5
2.2. Wyniki konsultacji na terenie sołectwa Miękinia	5
2.3. Wyniki konsultacji na terenie pozostałych sołectw gminy Miękinia (z wyłączeniem sołectwa Miękinia)	6

II. PRZESŁANKI SPOŁECZNO-GOSPODARCZE

3. Demografia	6
4. Poziom wykształcenia.....	10
5. Granice miasta.....	11
6. Wykaz ulic i plan miejscowości Miękinia	11
7. Położenie	12
8. Budownictwo	13
9. Zabudowa Miękinia	15
10. Podmioty i instytucje o charakterze ponadlokalnym oraz miastotwórczym	18
11. Finanse publiczne gminy Miękinia	19
12. Zagospodarowanie przestrzenne	20

12.1. Zestawienie terenów wyznaczonych w miejscowych planach zagospodarowania przestrzennego dla obszaru miejscowości Miękinia	21
12.2. Miejscowe plany zagospodarowania przestrzennego w miejscowości Miękinia	22
12.3. Studium uwarunkowań i kierunków zagospodarowania przestrzennego miejscowości Miękinia.....	23
13. Wodociągi	24
14. Kanalizacja	26
15. Gazownictwo	27
16. Gospodarka odpadami	27
17. Ochrona powietrza	29
18. Telekomunikacja	30
19. Infrastruktura drogowa	30
20. Komunikacja publiczna	32
21. Charakterystyka gospodarcza	34
22. Inwestycje	38
23. Struktura zatrudnienia	40
24. Administracja publiczna	44
25. Oświata	44
26. Pomoc społeczna	52
27. Turystyka	53
27.1. Szlaki piesze	54
27.1.1. Szlak czerwony „przyrodniczy”	55
27.1.2. Szlak żółty „dookoła Wrocławia im. dr. Bronisława Turonia”	55
27.1.3. Szlak zielony „spacerowy”	55
27.1.4. Droga świętego Jakuba Via Regia	56
27.1.5. Ścieżka dydaktyczna w Mrozowie	56
27.1.6. Ścieżka przyrodnicza Zielone Łąki	57
27.1.7. Ścieżka dydaktyczna Dwie Wieże w Lutyni	57
27.2. Szlaki rowerowe	57
27.2.1. Zielona Miękińska Trasa Rowerowa (Bike Maraton)	58
27.2.2. Niebieska trasa Szlak Odry	58
27.2.3. Czerwona pętla lokalna Szlak Odry	59
27.3. Szlaki kajakowe	59
28. Kultura	60
29. Biblioteka	67

30. Opieka zdrowotna	69
31. Kultura fizyczna i sport	71
32. Organizacje pozarządowe	73
33. Bezpieczeństwo publiczne i ochrona przeciwpożarowa	73
33.1. Policja	73
33.2. Straż Gminna	74
33.3. Straż Pożarna	76
34. Przyroda	77
III PRZESŁANKI HISTORYCZNE	
35. Historia gminy Miękinia	80
36. Historyczne nazwy Miękinia	89
37. Kalendarium Miękinia	90
38. Zabytki gminy Miękinia	92
39. Zabytki Miękinia	93
40. Insygnia gminy Miękinia	107
41. Określenie szacunkowych kosztów jednorazowych i stałych wprowadzenia zmiany statusu miejscowości Miękinia	108
42. Zakończenie i wnioski	108
43. Wykaz dokumentów załączonych do wniosku	109
44. Piśmiennictwo	111
45. Ilustracje - autorzy	112

I. KONSULTACJE SPOŁECZNE

1. KONSULTACJE SPOŁECZNE

Na podstawie uchwały Nr XVI/145/07 Rady Gminy Miękinia z dnia 26 października 2007 r. w sprawie zasad i trybu przeprowadzenia konsultacji społecznych z mieszkańcami Gminy Miękinia opublikowanej w Dz. Urz. Woj. Dolnośląskiego Nr 289 poz. 3636 z dnia 5 grudnia 2007 r. oraz uchwały Nr XXXVIII/453/2022 Rady Gminy Miękinia z dnia 31 stycznia 2022 r. w sprawie przeprowadzenia konsultacji społecznych dotyczących nadania miejscowości Miękinia statusu miasta Wójt Gminy Miękinia w dniu 3 lutego 2022 r. wydał zarządzenie Nr 15/2022 w sprawie terminu przeprowadzenia konsultacji społecznych z mieszkańcami Gminy Miękinia w sprawie nadania miejscowości Miękinia statusu miasta i zarządzeniem nr 17/2022 z dnia 7 lutego 2022 r. powołał Zespół konsultacyjny. Konsultacje społeczne zostały przeprowadzone w dniach od 18 do 25 lutego 2022 r. Konsultacje społeczne miały na celu poznanie przez władze Gminy Miękinia stanowiska mieszkańców gminy w sprawie o nadanie miejscowości Miękinia statusu miasta.

Głosowanie odbyło się na kartach konsultacyjnych, w których uprawnieni mieszkańcy zostali poproszeni o wyrażenie swojej opinii w niniejszej sprawie odpowiadając na pytanie:

Czy jest Pan/Pani za nadaniem miejscowości Miękinia statusu miasta?

2. WYNIKI KONSULTACJI SPOŁECZNYCH

W dniu 25 lutego 2022 r. zakończyły się konsultacje społeczne dotyczące nadania miejscowości Miękinia statusu miasta. Konsultacje trwały od 18 do 25 lutego 2022 r. Uprawnionych do udziału w konsultacjach było **13 464** pełnoletnich mieszkańców całej gminy Miękinia, w tym w sołectwie Miękinia **1 610** mieszkańców.

2.1. Wyniki konsultacji na terenie gminy Miękinia

Zestawienie wyników w całej gminie:

- 1) Uprawnieni: **13 464**
- 2) Udział wzięło: **458** co stanowi – **3,4** % (osób uprawnionych), w tym
 - głosów ważnych: **458** co stanowi – **3,4**%
 - głosów nieważnych: **0** co stanowi – **0,0** %
- 3) Jestem za (TAK): **282** co stanowi – **61,6** % (osób głosujących)
- 4) Jestem przeciw (NIE): **169** co stanowi – **36,9** %
- 5) Wstrzymuję się: **7** co stanowi – **1,5** %

2.2. Wyniki konsultacji na terenie sołectwa Miękinia

Zestawienie wyników w sołectwie Miękinia:

- 1) Uprawnieni: **1610**
- 2) Udział wzięło: **117** co stanowi – **7,0** % (osób uprawnionych), w tym
 - głosów ważnych: **117** co stanowi – **7,0** %
 - głosów nieważnych: **0** co stanowi – **0,0** %
- 3) Jestem za (TAK): **59** co stanowi – **50,0** % (osób głosujących)
- 4) Jestem przeciw (NIE): **55** co stanowi – **47,0** %
- 5) Wstrzymuję się: **3** co stanowi – **3,0** %

2.3. Wyniki konsultacji na terenie pozostałych sołectw gminy Miękinia (z wyłączeniem sołectwa Miękinia)

Zestawienie wyników w całej gminie (z wyłączeniem sołectwa Miękinia):

- 1) Uprawnieni: **11 854**
- 2) Udział wzięło: **341** co stanowi – **2,9** % (osób uprawnionych), w tym
 - głosów ważnych: **223** co stanowi – **65,4** %
 - głosów nieważnych: **0** co stanowi – **0,0** %
- 3) Jestem za (TAK): **223** co stanowi – **65,4** % (osób głosujących)
- 4) Jestem przeciw (NIE): **114** co stanowi – **33,4** %
- 5) Wstrzymuję się: **4** co stanowi – **1,2** %

II. PRZESŁANKI SPOŁECZNO-GOSPODARCZE

3. DEMOGRAFIA

Gmina Miękinia ma 17 615 mieszkańców (GUS 2021), z czego 49,9% stanowią kobiety, a 50,1% mężczyźni. W latach 2002-2020 liczba mieszkańców wzrosła o 58,4%. Średni wiek mieszkańców wynosi 37,4 lat i jest znacznie mniejszy od średniego wieku mieszkańców województwa dolnośląskiego oraz znacznie mniejszy od średniego wieku mieszkańców całej Polski. Mieszkańcy gminy Miękinia zawarli w 2020 roku 74 małżeństw, co odpowiada 4,3 małżeństwom na 1000 mieszkańców. Jest to znacznie więcej od wartości dla województwa dolnośląskiego oraz znacznie więcej od wartości dla Polski. W tym samym okresie odnotowano 1,6 rozwodów przypadających na 1000 mieszkańców. 28,4% mieszkańców gminy Miękinia jest stanu wolnego, 56,4% żyje w małżeństwie, 4,5% mieszkańców jest po rozwodzie, a 9,3% to wdowy/wdowcy. Gmina Miękinia ma dodatni przyrost naturalny wynoszący 38. Odpowiada to przyrostowi naturalnemu 2,19 na 1000 mieszkańców gminy Miękinia. W 2020 roku urodziło się 209 dzieci, w tym 50,2% dziewczynek i 49,8% chłopców. Średnia waga noworodków to 3 317 gramów. Współczynnik dynamiki demograficznej, czyli stosunek liczby urodzeń żywych do liczby zgonów wynosi 0,79 i jest znacznie większy od średniej dla województwa oraz większy od współczynnika dynamiki demograficznej dla całego kraju. W 2019 roku 39,6% zgonów w gminie Miękinia spowodowanych było chorobami układu krążenia, przyczyną 26,9% zgonów w gminie Miękinia były nowotwory, a 7,4% zgonów spowodowanych było chorobami układu

oddechowego. Na 1000 ludności gminy Miękinia przypada 9.87 zgonów. Jest to znacznie mniej od wartości średniej dla województwa dolnośląskiego oraz znacznie mniej od wartości średniej dla kraju. W 2020 roku zarejestrowano 707 zameldowań w ruchu wewnętrznym oraz 185 wymeldowań, w wyniku czego saldo migracji wewnętrznych wynosi dla gminy Miękinia 522. W tym samym roku 9 osób zameldowało się z zagranicy oraz zarejestrowano 0 wymeldowań za granicę - daje to saldo migracji zagranicznych wynoszące 9. 61,9% mieszkańców gminy Miękinia jest w wieku produkcyjnym, 22,8% w wieku przedprodukcyjnym, a 15,3% mieszkańców jest w wieku poprodukcyjnym.

Miejscowość Miękinia jest jedną z największych miejscowości na terenie gminy Miękinia pod względem liczby ludności. Nowoczesny charakter gminy oraz bardzo dobra infrastruktura sprawiają, że coraz więcej osób wybiera Miękinę na swoje stałe miejsce zamieszkania. Po 1990 r. nastąpił dynamiczny rozwój budownictwa jednorodzinne, co spowodowało znaczący rozwój miejscowości i jej mieszkańców. W 1994 r. zameldowanych było 1610 osób, a na dzień 31 grudnia 2021 r. było to już 1976 osób.

Liczba mieszkańców wg rodzaju zameldowania w sołectwie Miękinia

(stan na dzień 31.12.2021 r.)

LICZBA MIESZKAŃCÓW		
Stali	Czasowi	Razem
1999	37	2036

Liczba mieszkańców wg płci w sołectwie Miękinia (stan na dzień 31.12.2021 r.)

LICZBA MIESZKANCÓW		
Mężczyźni	Kobiety	Razem
991	1045	2036

Liczba mieszkańców wg wieku i płci w gminie Miękinia (stan na dzień 31.12.2021 r.)

Lp.	Wiek	LICZBA MIESZKAŃCÓW		
		stali	czasowi	razem
1.	0-17	4279	47	4326
2.	18	165	2	167
3.	19-60 (kobiety)	5034	82	5116
4.	19-65 (mężczyźni)	5479	114	5593
5.	>60 (kobiety)	1682	7	1689
6.	>65 (mężczyźni)	839	7	846
RAZEM		17478	259	17737

LICZBA MIESZKAŃCÓW MIEJSCOWOŚCI GMIMY MIĘKINIA
wg stanu na dzień 31.12.2021 r.

Lp.	MIEJSCOWOŚĆ	STATUS MIEJSCOWOŚCI	ILOŚĆ MIESZKAŃCÓW Pobył stały	ILOŚĆ MIESZKAŃCÓW Pobył czasowy	ILOŚĆ MIESZKAŃCÓW SOŁECTWA (OBRĘBU)
1	BIALKÓW	wieś	234	0	234
2	BŁONIE	wieś	327	2	329
3	BRZEZINA	wieś	1098	7	1 105
4	BRZEZINKA ŚREDZKA	wieś	682	2	684
5	GALÓW	wieś	680	11	739
6	Galówek	przysiółek	48	0	
7	CZERNA	wieś	134	1	135
8	GŁOSKA	wieś	306	0	376
9	Gąsiorów	przysiółek	63	3	
10	Głogi	przysiółek	14	0	
11	Owieczki	przysiółek	0	0	
12	GOSŁAWICE	wieś	157	0	157
13	KADŁUB	wieś	228	5	280
14	Przydroże	przysiółek	24	0	
15	Siemichów	przysiółek	23	0	
16	KRĘPICE	wieś	577	7	730
17	Kokorzycy	przysiółek	144	2	
18	KSIĘGINICE	wieś	419	1	446
19	Warzyna	przysiółek	26	0	
20	LENARTOWICE	Wieś	219	1	220
21	LUBIATÓW	Wieś	122	1	141
22	Zabór Mały	przysiółek	18	0	
23	LUTYNIA	wieś	2264	47	2 311
24	ŁOWĘCICE	wieś	157	0	157
25	MIĘKINIA	wieś	1939	37	2 036
26	Kłęka	przysiółek	60	0	
27	MROZÓW	wieś	1085	20	1167
28	Łąkoszyce	przysiółek	62	0	
29	PISARZOWICE	wieś	766	6	772
30	PISKORZOWICE	wieś	0	0	0
31	PRĘŻYCE	wieś	311	0	311
32	RADAKOWICE	wieś	288	1	289
33	WILKOSTÓW	wieś	112	1	113
34	WILKSZYN	wieś	2264	25	2 349
35	Miłoszyn	przysiółek	60	0	
36	WOJNOWICE	wieś	196	2	198
37	WRÓBLOWICE	wieś	1357	33	1 390
38	ZABÓR WIELKI	wieś	161	2	163
39	ZAKRZYCE	wieś	98	3	101
40	ŹRÓDŁA	wieś	375	3	378
41	ŻURAWINIEC	wieś	383	7	390
Razem			17481	230	17

Liczba mieszkańców wg wieku i płci w sołectwie Miękinia (Miękinia i Klęka)

(stan na dzień 31.12.2021 r.)

Lp.	Wiek	LICZBA MIESZKAŃCÓW		
		stali	czasowi	razem
1.	0-17	413	5	418
2.	18	20	0	20
3.	19-60 (kobiety)	573	11	584
4.	19-65 (mężczyźni)	618	22	640
5.	>60 (kobiety)	252	0	252
6.	>65 (mężczyźni)	159	0	159
RAZEM		2035	38	2073

Wzrost liczby ludności miejscowości Miękinia i gminy Miękinia kształtował się następująco:

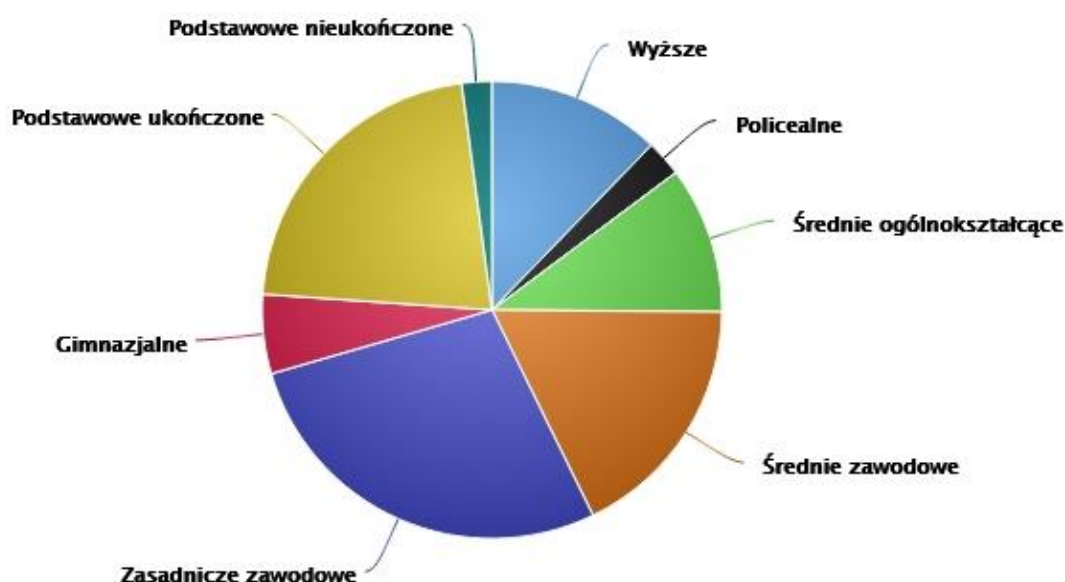
Rok	Liczba mieszkańców wsi Miękinia	Liczba mieszkańców gminy Miękinia (miejscowości tworzących dzisiejszą gminę)
1785	355	6072
1845	826	9810
1893	930	9941
1939	1151	11297
1994	1610	10800
1998	1739	10990
1999	1787	10860
2000	1803	10832
2001	1789	10845
2007	1900	11772
2008	1931	12097
2009	1944	12344
2010	1894	12599
2011	1945	12818
2012	1953	13188
2013	1968	13520
2014	1963	13782
2015	1970	14007
2016	1931	13782
2017	1938	14702
2018	1909	15414
2019	1995	16212
2020	1990	16741
2021	1990	17481

4. Poziom wykształcenia

4 541 mieszkańców gminy Miękinia jest w wieku potencjalnej nauki (3-24 lata) (w tym 2 136 kobiet oraz 2 405 mężczyzn). Według Narodowego Spisu Powszechnego z 2011 roku 12,2% ludności posiada wykształcenie wyższe, 2,6% wykształcenie policealne, 10,4% średnie ogólnokształcące, a 17,6% średnie zawodowe. Wykształceniem zasadniczym zawodowym legitymuje się 27,7% mieszkańców gminy Miękinia, gimnazjalnym 5,6%, natomiast 21,8% podstawowym ukończonym. 2,1 % mieszkańców zakończyło edukację przed ukończeniem szkoły podstawowej.

Rys.1. Poziom wykształcenia – Gmina Miękinia

(Źródło: Narodowy Spis Powszechny 2011)



W porównaniu do całego województwa dolnośląskiego mieszkańcy gminy Miękinia mają niższy poziom wykształcenia. Wśród kobiet mieszkających w gminie Miękinia największy odsetek ma wykształcenie podstawowe ukończone (24,0%) oraz zasadnicze zawodowe (19,6%). Mężczyźni najczęściej mają wykształcenie zasadnicze zawodowe (36,1%) oraz podstawowe ukończone (19,6%).

Mieszkańcy gminy Miękinia zawarli w 2020 roku 74 małżeństw, co odpowiada 4,3 małżeństwom na 1000 mieszkańców. Jest to znacznie więcej od wartości dla województwa dolnośląskiego oraz znacznie więcej od wartości dla Polski. W tym samym okresie odnotowano 1,6 rozwodów przypadających na 1000 mieszkańców. 28,4% mieszkańców gminy Miękinia jest stanu wolnego, 56,4% żyje w małżeństwie, 4,5% mieszkańców jest po rozwodzie, a 9,3% to wdowy/wdowcy. Gmina Miękinia ma dodatni przyrost naturalny wynoszący 38. Odpowiada to przyrostowi naturalnemu 2,19 na 1000 mieszkańców gminy Miękinia. W 2020 roku urodziło się 209 dzieci, w tym 50,2%

dziewczynek i 49,8% chłopców. Średnia waga noworodków to 3 317 gramów. Współczynnik dynamiki demograficznej, czyli stosunek liczby urodzeń żywych do liczby zgonów wynosi 0,79 i jest znacznie większy od średniej dla województwa oraz większy od współczynnika dynamiki demograficznej dla całego kraju. W 2019 roku 39,6% zgonów w gminie Miękinia spowodowanych było chorobami układu krążenia, przyczyną 26,9% zgonów w gminie Miękinia były nowotwory, a 7,4% zgonów spowodowanych było chorobami układu oddechowego. Na 1000 ludności gminy Miękinia przypada 9.87 zgonów. Jest to znacznie mniej od wartości średniej dla województwa dolnośląskiego oraz znacznie mniej od wartości średniej dla kraju. W 2020 roku zarejestrowano 707 zameldowań w ruchu wewnętrznym oraz 185 wymeldowań, w wyniku czego saldo migracji wewnętrznych wynosi dla gminy Miękinia 522. W tym samym roku 9 osób zameldowało się z zagranicy oraz zarejestrowano 0 wymeldowań za granicę - daje to saldo migracji zagranicznych wynoszące 9. 61,9% mieszkańców gminy Miękinia jest w wieku produkcyjnym, 22,8% w wieku przedprodukcyjnym, a 15,3% mieszkańców jest w wieku poprodukcyjnym.

5. GRANICE MIASTA

Po zmianie statusu miejscowości Miękinia ze wsi na miasto granice nie ulegną zmianie i będą się pokrywały z dotychczasowymi granicami obrębu ewidencyjnego wsi Miękinia, który można pobrać z PRG. Zatem obręb ewidencyjny stanowiący obszar wsi stanie się obrębem ewidencyjnym stanowiącym miasto. Obszar przyszłego miasta nie ulegną zmianie i będzie miał tą samą wartość jak przed zmianą statusu miejscowości. Mapa obrębu Miękinia na nośniku DVD stanowi załącznik nr 9 do niniejszego wniosku.

6. WYKAZ ULIC I PLAN MIEJSCOWIŚCI MIĘKINIA

- | | | |
|-----------------|-----------------|------------------|
| 1. Akacyjna | 19. Kościelna | 37. Spacerowa |
| 2. Aukcyjna | 20. Kwiatowa | 38. Sportowa |
| 3. Boczna | 21. Lawendowa | 39. Stalowa |
| 4. Brzozowa | 22. Leśna | 40. Szkolna |
| 5. Bukowa | 23. Letnia | 41. Szczęśliwa |
| 6. Chmielowa | 24. Lipowa | 42. Świerkowa |
| 7. Czysta | 25. Młyńska | 43. Ulowa |
| 8. Dębowa | 26. Modrzewiowa | 44. Wesoła |
| 9. Dolnobrzeska | 27. Mrozowska | 45. Willowa |
| 10. Górna | 28. Ogrodowa | 46. Wiosenna |
| 11. Jarzębinowa | 29. Osiedlowa | 47. Wiśniowa |
| 12. Jaśminowa | 30. Piaskowa | 48. Wrocławska |
| 13. Jesionowa | 31. Poczтовая | 49. Zachodnia |
| 14. Jodłowa | 32. Polna | 50. Zaułkowa |
| 15. Klonowa | 33. Radosna | 51. Zielona |
| 16. Kościuszki | 34. Różana | 52. Zielone Łąki |
| 17. Krótka | 35. Słoneczna | |
| 18. Kolejowa | 36. Sosnowa | |



Rys. 2. Plan miejscowości Miękinia

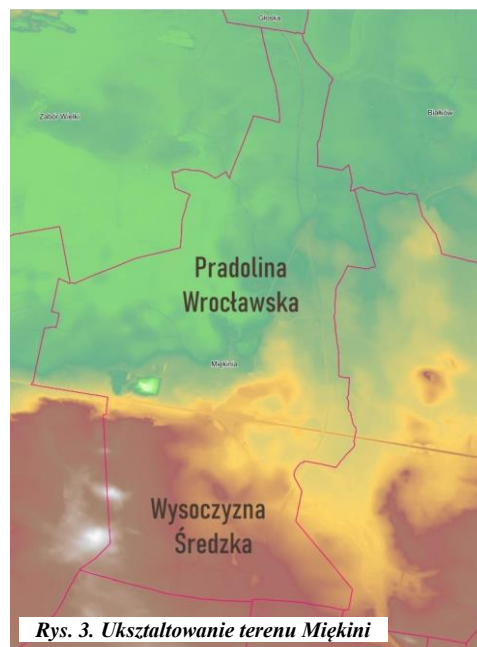
7. POŁOŻENIE

Gmina Miękinia znajduje się w południowo-zachodniej Polsce, w centralnej części województwa dolnośląskiego, w północno-wschodniej części powiatu średzkiego (śląskiego), w bezpośrednim sąsiedztwie Wrocławia. Gmina od wschodu graniczy z Wrocławiem, od południowego wschodu z gminą Kąty Wrocławskie, od południa z gminą Kostomłoty, od zachodu z gminą Środa Śląska, od północy z miastem i gminą Brzeg Dolny oraz od północnego wschodu z gminą Oborniki Śląskie.

Geograficznie gmina leży na Nizinie Śląskiej, głównie na jej częściach zwanych Pradolina

Wrocławską i Wysoczyzną Średzką oraz na Równinie Wrocławskiej.

Przez gminę Miękinia przebiegają ważne szlaki komunikacyjne: historyczna *Via Regia* (Królewska Droga), łącząca Europę Zachodnią z Wrocławiem i Krakowem to współczesna droga krajowa nr 94 z kierunku Wrocław–Legnica, dwie ruchliwe linie kolejowe, dwutorowe i zelektryfikowane magistrale klasy 1 – trasa numer 275 z Wrocławia do Legnicy i Drezna oraz trasa numer 273 z Wrocławia do Szczecina i Berlina, jak również odrzański szlak wodny floty śródlądowej z Gliwic do Szczecina.



8. BUDOWNICTWO

Miękinia z roku na rok staje się piękniejsza i bogatsza.

Jeszcze do niedawna wyglądała jak średniej wielkości wieś, dzisiaj przypominają ładne miasteczko. Liczba ludności sołectwa wzrosła tu do **2 036** i ciągle ma tendencję zwyżkową. Miejscowość Miękinia bardzo się rozbudowała. Nowe domy i budynki nadały jej nowoczesności i upiększyły. Wyraźnie widać, że jest to miejscowość, która autentycznie pełni funkcję głównego ośrodka gminy, zapewniając zaspokojenie podstawowych potrzeb mieszkańców - socjalnych, oświatowych, kulturalnych, zdrowotnych, usługowych i innych.



Miejscowość Miękinia jest jedną z **28** jednostek pomocniczych gminy a także siedzibą władz gminy. Posiada pełną infrastrukturę w zakresie: kanalizacji, wodociągów, telefonii, światłowodów, dróg, chodników. Działają tu liczne placówki handlowe i usługowe.

Warunki życia w gminie Miękinia nie ustępują miejskim standardom, a jej dodatkowym atutem są okoliczne lasy i łąki oraz piękna przyroda.

W 2020 roku w gminie Miękinia oddano do użytku **300** mieszkań. Na każdych 1000 mieszkańców oddano więc do użytku **17,03** nowych lokali. Jest to wartość znacznie większa od wartości dla województwa dolnośląskiego oraz znacznie większa od średniej dla całej Polski. Całkowite zasoby mieszkaniowe w gminie Miękinia to **6 383** nieruchomości. Na każdych 1000 mieszkańców przypadają zatem **362** mieszkania. Jest to wartość znacznie mniejsza od wartości dla województwa dolnośląskiego oraz mniejsza od średniej dla całej Polski. 56,0% mieszkań zostało przeznaczonych na sprzedaż lub wynajem, 44,0% na cele indywidualne. Przeciętna liczba pokoi w nowo oddanych mieszkaniach w gminie Miękinia to 4,96 i jest znacznie większa od przeciętnej liczby izb dla województwa dolnośląskiego oraz znacznie większa od przeciętnej liczby pokoi w całej Polsce.

Przeciętna powierzchnia użytkowa nieruchomości oddanej do użytkowania w 2020 roku w gminie Miękinia to 114,40 m² i jest znacznie większa od przeciętnej powierzchni użytkowej dla województwa dolnośląskiego oraz znacznie większa od przeciętnej powierzchni nieruchomości w całej Polsce. Biorąc pod uwagę instalacje techniczno-sanitarne 98,64% mieszkań przyłączonych jest do wodociągu, 95,21% nieruchomości wyposażonych jest w ustęp spłukiwany, 93,36% mieszkań posiada łazienkę, 88,05% korzysta z centralnego ogrzewania, a 33,43% z gazu sieciowego (*Źródło: GUS, 2021*).



Fot. 2. Osiedle mieszkaniowe we Wróblewicach

9. ZABUDOWA MIĘKINI

Miękinia jest wsią o częściowo zachowanej historycznej formie owalnicowej w jej centralnej części, połączonej z formą ulicówki, wykształconej w połowie XVIII wieku. Od połowy XIX wieku Miękinia rozszerzyła swe granice poza teren wyznaczony granicą torów kolejowych. W skład sołectwa wchodzi oddalony o 1,5 km na północ przysiółek Klęka. Powierzchnia całkowita sołectwa wynosi **1104,37** ha. Zabudowę stanowią **508** domów, a liczba mieszkańców wynosi **1976** osób. Przysiółek Klęka liczy **16** domów i **60** mieszkańców (stan na 31.12.2021 r.). Obszar miejscowości charakteryzuje się uporządkowaną strukturą funkcjonalno-przestrzenną. Jego obecna forma urbanistyczna wynika z lokalnych uwarunkowań oraz przyjętego kierunku rozwoju miejscowości i gminy.

Przez obszar miejscowości w układzie wschód - zachód przebiega zelektryfikowana linia kolejowa Wrocław - Legnica ze stacją kolejową w Miękini oraz droga wojewódzka nr 341 w układzie północ - południe Brzeg Dolny - Błonie (drogą krajową nr 94).



Fot. 3. Historyczne centrum Miękini

W centrum miejscowości usytuowany jest budynek ratusza gminnego będącego siedzibą Urzędu Gminy Miękinia (będący także siedzibą Urzędu Stanu Cywilnego, Gminnego Zespołu Oświaty oraz Banku Spółdzielczego), budynek Samorządowego Ośrodka Kultury z salą widowiskową oraz Gminną Biblioteką Publiczną, budynek Gminnego Ośrodka Pomocy Społecznej, budynek Przychodni Lekarskiej DCM DOLMED S.A. oraz placówka Poczty Polskiej.

Rejony centralne to także zabudowa mieszkaniowa oraz budynki usługowe świadczące usługi handlu, gastronomii, kosmetyczne, fryzjerskie, florystyczne i markety. Zabytkowy budynek ratusza gminnego przechodzi obecnie diametralną przemianę. W ramach prac modernizacyjnych zaplanowano także kompleksowe zagospodarowanie placu w sąsiedztwie ratusza, gdzie powstanie rynek. W części centralnej miejscowości zlokalizowany jest także okazały budynek Szkoły Podstawowej w Miękinii wraz z halą sportową stadionem sportowym oraz zespołem boisk, obiekt przedszkola, budynek Nadleśnictwo Miękinia oraz 2 podmioty lecznicze. Całość tworzy spójny kompleks placówek publicznych i niepublicznych.

W rejonie zachodnim zlokalizowany jest zwarty kompleks mieszkaniowy oraz terenów usługowych i przemysłowych. W tej części miejscowości znajduje się także stadion sportowy oraz cmentarz.

Na południe od linii kolejowej, w kierunku południowym powstało w ostatnich latach nowe duże osiedle mieszkaniowe. W tej części miejscowości znajduje się także siedziba komisariatu policji, drugi ośrodek zdrowia, nowoczesny żłobek z oddziałem przedszkolnym oraz Zakład Usług Komunalnych. W części północno-zachodniej miejscowości, po lewej stronie drogi prowadzącej do Klęki powstaje duże osiedle domów wielorodzinnych z 1400 mieszkaniami.

Cześć południowa miejscowości to prężnie rozwijające się budownictwo mieszkaniowe jednorodzinne.

W Miękinii istnieją dwa kompleksy zabudowy mieszkaniowej wielorodzinnej (osiedle i nowobudowane osiedle Stara Winnica), stanowiące pewną całość przestrzenną, na którą składają się powierzchnie zabudowane budynkami mieszkalnymi oraz powierzchnie niezabudowanych terenów zieleni, dojazdów, dojść, parkingów oraz budynków gospodarczych i urządzeń technicznych związanych z budynkami mieszkalnymi.

Ponadto, na terenie całej miejscowości znajdują się obiekty małej architektury, tj. siłownia plenerowa, place zabaw, obiekty kultu religijnego - figurki i przydrożne krzyże.

Na przestrzeni ostatnich trzydziestu lat w miejscowości Miękinia następowało sukcesywne odchodzenie od produkcji rolnej, poszukiwanie nowych funkcji oraz zmiana dotychczasowego charakteru zabudowy. Wieś, kiedyś typowo rolnicza, przekształciła się w ośrodek wielofunkcyjny. Dawne zagrody nie pełnią już swoich funkcji, a budynki gospodarcze czy inwentarskie zostały rozebrane lub przeznaczone na inne cele, mieszkalne lub usługowe. Nieustannie powstają nowe budynki mieszkalne, które, nawiązują do istniejących form zainwestowania. Układ przestrzenny zabudowy, względem którego miejscowość kiedyś się kształtowała, cały czas ulega przekształceniu.

Miejscowość posiada zwarty układ zabudowy uzupełniony siatką ulic porządkujących zabudowę. Przeważa zabudowa mieszkaniowa jednorodzinna z budynkami jedno- i dwukondygnacyjnymi. Sieć dróg i ulic, przestrzenny układ zabudowy mieszkalnej i użyteczności publicznej, wszystko rozplanowane jest łącznie na tle miejscowych warunków naturalnych. Układ komunikacyjny jest czytelny. Ulice są utwardzone i posiadają ciągi piesze. Prawie cała miejscowość posiada oświetlenie uliczne. W fazie realizacji jest budowa osiedla „Nowa Winnica” z 1400 mieszkaniami w 4 i 1 piętrowych budynkach.

Miękini zdecydowana większość ulic obsadzona jest drzewami, zarówno wieloletnimi okazami różnych gatunków liściastych jak i niskimi drzewkami formowanymi na pniu. Zieleni wprowadzono też do ścisłego centrum, gdzie w miejscach reprezentacyjnych wykonuje się corocznie nowe nasadzenia różnych gatunków roślin kwitnących. Przy ratuszu gminnym, przed wejściem do Samorządowego Ośrodka Kultury zlokalizowany jest utwardzony plac,



Fot. 4. Wizualizacja osiedla Nowa Winnica w Miękini



Fot. 5. Wizualizacja osiedla Nowa Winnica w Miękini



Fot. 6. Osiedle Nowa Winnica w dniu 20.03.2022 r.

wyłożony kostką brukową oraz dekoracyjnymi klombami. Plac obsadzony jest m.in. drzewami ozdobnymi oraz efektownie kwitnącymi krzewami hortensji.

Istniejąca zabudowa, liczna działalność o charakterze usługowym i handlowym kreują miejski charakter miejscowości.

Liczba ludności w Miękinii ma tendencje wzrostowe. Wzrost liczby ludności wywołał więc bardzo szybkie powiększenie się terenów zurbanizowanych oraz pociągnął za sobą rozwój infrastruktury społecznej i technicznej. Wzrost jakości życia związany jest z podniesieniem standardu: zamieszkania, zatrudnienia, dostępu do zróżnicowanej bazy usług, rekreacji, komunikacji indywidualnej i zbiorowej oraz estetyki miejsca i przestrzeni. Wymienione zagadnienia w poszczególnych sferach realizowane są przez władze lokalne, ale także wynikają z potrzeb samych mieszkańców, ich możliwości i kreatywności. Zagwarantowanie mieszkańcom odpowiednich warunków życia wymaga między innymi wielu sprawnie działających systemów technicznych. Do podstawowych należą sieci zaopatrzenia w wodę, energię, gaz i kanalizację. Ważnym zadaniem jest także zapewnienie odpowiedniej sieci dróg. W Miękinii tereny zainwestowane są wyposażone w niezbędną infrastrukturę techniczną, w tym także sieć teleinformatyczną, a istniejąca sieć drogowa zapewnia sprawny system powiązań komunikacyjnych w relacjach wewnętrznych i zewnętrznych. Tereny przeznaczone pod nową zabudowę sukcesywnie są uzbrajane w sieci komunalne, oświetlenie uliczne, a nawierzchnia ulic jest utwardzana, budowane są ciągi piesze.

Wyznaczone dla miejscowości kierunki rozwoju przestrzennego zakładają sukcesywny rozwój istniejących funkcji mieszkaniowych, usługowych i produkcyjnych w sąsiedztwie terenów już zainwestowanych przy założeniu równoczesnej rozbudowy infrastruktury technicznej i komunikacyjnej oraz stopniowe przekształcanie zabudowy siedliskowej w różne formy aktywności gospodarczej wspomagające rozwój społeczno-gospodarczy oraz precyzyjne wyznaczenie zasięgu nowych zwartych terenów przeznaczonych docelowo pod dalszy rozwój zabudowy mieszkaniowej z maksymalnym wykorzystaniem istniejącego potencjału przestrzennego. Planuje się także wprowadzenie nowej funkcji zieleni urządzonej w centralnej części miejscowości.

10. PODMIOTY I INSTYTUCJE O CHARAKTERZE PONADLOKALNYM ORAZ MIASTOTWÓRCZYM

Miękinia jest głównym ośrodkiem o charakterze administracyjnym, usługowym, handlowym oraz kulturotwórczym Gminy Miękinia. Miejscowość ma duże znaczenie dla jej rozwoju i pełni funkcję centrotwórczą. Na terenie Miękinii mają swoją siedzibę liczne instytucje oraz podmioty gospodarcze. W miejscowości znajduje się Nadleśnictwo Miękinia, Posterunek Policji Komendy Powiatowej Policji w Środzie Śląskiej, Bank Spółdzielczy, Urząd Pocztowy,

Urząd Gminy, Samorządowy Ośrodek Kultury, Gminny Ośrodek Pomocy Społecznej, Gminna Biblioteka Publiczna, Szkoła Podstawowa im. św. Orła Białego, Publiczne Przedszkole, Publiczny Żłobek, Ochotnicza Straż Pożarna, dwie przychodnie lekarskie, apteka, dwie kwaciarnie, stacja paliw, zakład wulkanizacyjny, warsztaty samochodowe, usługi weterynaryjne, sklepy spożywcze, dwa sklepy wielkopowierzchniowe: DINO, PBS Profi Czystopole, trzy zakłady fryzjerskie, restauracja, bar, dwa podmioty świadczące usługi hotelarskie, salony kosmetyczne, trzy paczkomaty InPost. W trakcie budowy jest kolejny market spożywczy i myjnia samochodowa.



11. FINANSE PUBLICZNE GMINY MIĘKINIA

Suma wydatków z budżetu gminy Miękinia wyniosła w 2021 roku **126 296 016,69** złotych, co daje 7 120,48 złotych w przeliczeniu na jednego mieszkańca. Oznacza to wzrost wydatków o 12,7 % w porównaniu do roku 2020. Największa część budżetu gminy Miękinia – 27,5 % została przeznaczona na Dział 801 - Oświata i wychowanie 34 766 781,74 złotych, Dział 855 - Rodzina 38 429 239,40 złotych (19,6 %). Dużą część wydatków z budżetu przeznaczona została na Dział 600 - Transport i łączność 17 446 684,10 złotych (13,8 %) oraz na Dział 900 - Gospodarka komunalna i ochrona środowiska 13 166 803,70 złotych (10,4 %). Wydatki inwestycyjne stanowiły 23 989 550,86 złotych, czyli 19,0 % wydatków ogółem.

Suma dochodów do budżetu gminy Miękinia wyniosła w 2021 roku **136 007 649,44** złotych, co daje 7 668,02 złotych w przeliczeniu na jednego mieszkańca. Oznacza to wzrost dochodów o 18,5 % w porównaniu do roku 2020. Największa część dochodów wygenerował Dział 756 - Dochody od osób prawnych, fizycznych i od innych jednostek 54 579 470,47 (40,1 %), Dział 855 – Rodzina 34 029 409,00 złotych (25,0 %). Duża część wpływów pochodzi z Dział 758 - Różne rozliczenia 25 867 793,14 złotych (19,0 %), Dział 700 – Gospodarka mieszkaniowa

6 595 673,91 złotych (4,8 %) oraz Dział 900 - Gospodarka komunalna i ochrona środowiska 5 543 918,69 złotych (4,1 %). W budżecie Gminy Miękinia wpływy z tytułu podatku dochodowego od osób fizycznych wynosiły 26 632 464,00 złotych (19,6 %), natomiast dochód z tytułu podatków dochodowych od osób prawnych wynosił 1 556 767,64 złotych (1,1 %). (Źródło: Urząd Gminy Miękinia 31.XII.2021)

12. ZAGOSPODAROWANIE PRZESTRZENNE

Gmina Miękinia posiada studium uwarunkowań i kierunków zagospodarowania przestrzennego zatwierdzone uchwałą nr XLV/460/14 Rady Gminy Miękinia z dnia 30 czerwca 2014 r. z późn. zm. Na obszarze gminy obowiązuje również **110** miejscowych planów zagospodarowania przestrzennego obejmujących powierzchnię **12 792** ha. W samych granicach ewidencyjnych miejscowości Miękinia obowiązuje **6** planów miejscowych, zajmujących łączną powierzchnię **1 064,35** ha a terenami, które nie są objęte ustaleniami miejscowych planów zagospodarowania przestrzennego są tereny rolne (ok. 40 ha). W trakcie realizacji są również cztery procedury zmierzające do uchwalenia nowych miejscowych planów zagospodarowania przestrzennego w obrębie Miękinia, które zastąpią w części plany już obowiązujące.

Zestawienie miejscowych planów zagospodarowania przestrzennego w miejscowości Miękinia

Lp.	Nr uchwały Rady Gminy Miękinia	Publikacja w Dzienniku Urzędowym Województwa Dolnośląskiego	Określenie obszaru miejscowego planu zagospodarowania przestrzennego	Powierzchnia [ha]
1	XXVI/174/2000 z dnia 24.08.2000 r.	nr 29 poz. 305 z 2001 r.	Obejmuje nieznaczny obszar i wyznacza tereny eksploatacji powierzchniowej i zieleni izolacyjnej.	0,54
2	LII/548/10 z dnia 23.08.2010 r.	nr 193, poz. 2954 z 2010 r.	Obejmuje dwa odrębne obszary w rejonie obwodnicy Miękinia i wyznacza w większości tereny rolne a także tereny zabudowy mieszkaniowej jednorodzinnej i cieków wodnych.	9,65
3	XXXVII/393/13 z dnia 19.12.2013 r.	poz. 6525 z 2013 r.	Obejmuje obszar w rejonie linii kolejowej i wyznacza tereny eksploatacji powierzchniowej, rolne i komunikacji drogowej.	30,91
4	XVI/133/15 z dnia 30.12.2015 r.	poz. 108 z 2016 r.	Obejmuje obszar przy obwodnicy Miękinia i wyznacza tereny usługowo-produkcyjne, produkcyjne, usługowe, komunikacji drogowej i zieleni.	55,02
5	XVII/189/20 z dnia 28.02.2020 r.	poz. 1797 z 2020 r.	Obejmuje nieznaczny obszar przy obwodnicy Miękinia i wyznacza tereny usługowo-produkcyjne i komunikacji drogowej.	7,78
6	XXV/306/20 z dnia 30.11.2020 r.	poz. 6852 z 2020 r.	Obejmuje większość terenów zainwestowanych miejscowości wraz z terenami przyległymi, i wyznacza tereny: mieszkaniowe jednorodzinne i wielorodzinne, mieszkaniowo-usługowe, usług publicznych i komercyjnych, sportu i re-kreacji, produkcyjne, składowe i magazynowe, komunikacji drogowej (drogi lokalne i ponadlokalne), komunikacji kolejowej (linia kolejowa o znaczeniu państwowym), infrastruktury technicznej, cieków i zbiorników wodnych, zieleni urządzonej i cmentarnej, zieleni nieurządzonej, naturalnej, lasów, produkcji rolnej i upraw rolnych	960,45

Tworzenie miejscowych planów zagospodarowanie przestrzennego jest obecnie najlepszym narzędziem kształtowania odpowiedniej polityki przestrzennej danych obszarów.

Większość tych terenów jest już wykorzystywana zgodnie z przeznaczeniem, jednakże w dokumentach planistycznych wyznaczono także kierunki rozwoju zabudowy mieszkaniowej poprzez zaprojektowanie kilku nowych osiedli mieszkaniowych, zarówno we wschodniej, południowej i północnej części miejscowości. Intensywny rozwój budownictwa dokonuje się także na podstawie planów miejscowych opracowywanych dla terenów w granicach obrębu ewidencyjnego miejscowości Miękinia.

Tereny usługowe są zlokalizowane przede wszystkim w centralnej części miejscowości, jednak występują punktowo także na każdym z pozostałych obszarów. Przy wyznaczaniu nowych terenów zabudowy przewiduje się możliwość prowadzenia działalności usługowej na wybranych obszarach.


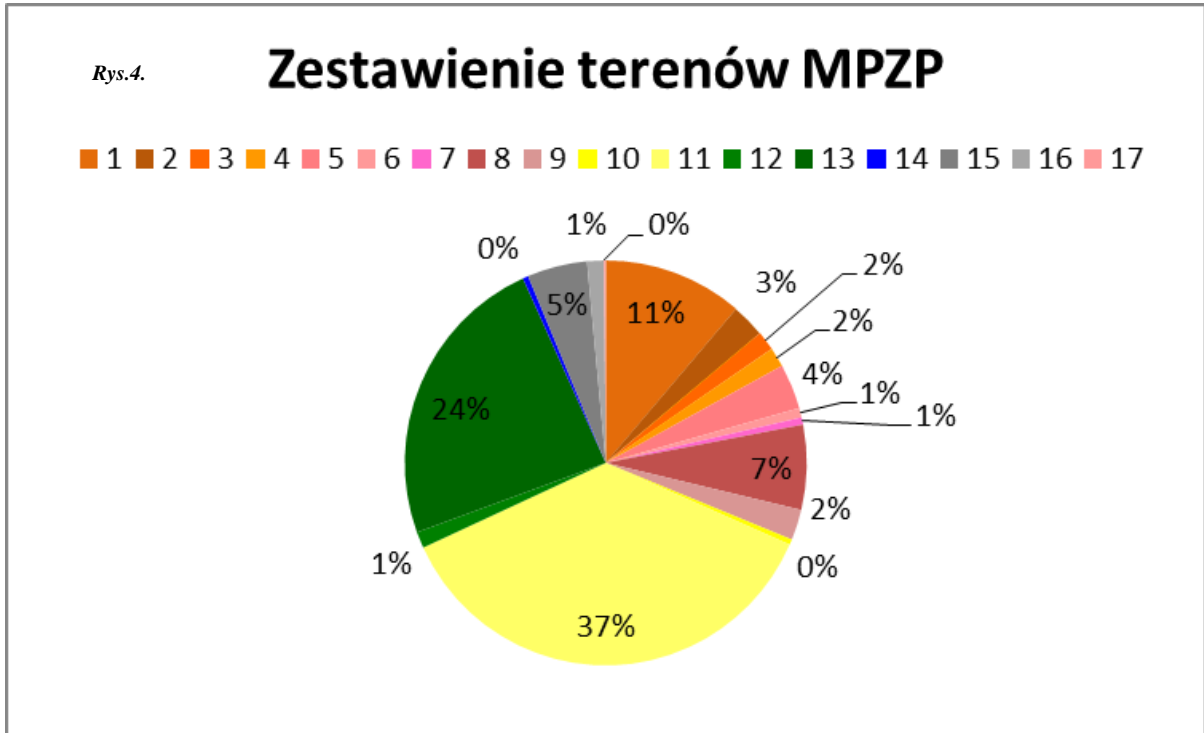
W granicach Miękinii w miejscowych planach zagospodarowania przestrzennego wyznaczono ponad 70 ha przeznaczonych pod działalność produkcyjną i produkcyjno-usługową. Część z tych terenów jest już wykorzystywana przez działające na terenie miejscowości przedsiębiorstwa produkcyjne, jednakże zaprojektowano również sporą rezerwę tego rodzaju.

12.1. Zestawienie terenów wyznaczonych w miejscowych planach zagospodarowania przestrzennego dla obszaru miejscowości Miękinia

Powierzchnia obrębu geodezyjnego Miękinia - pow. **1104,5** ha, w tym:

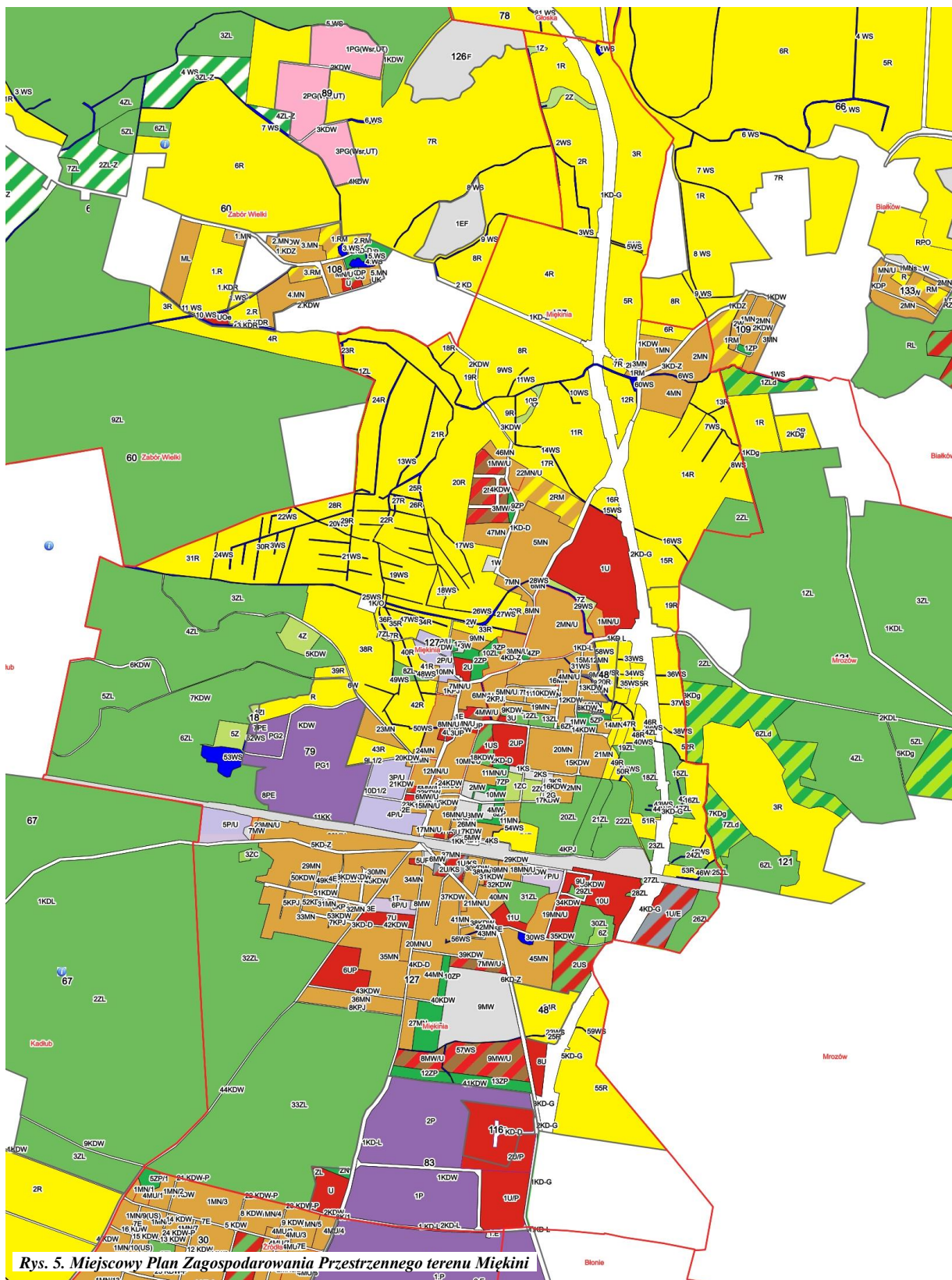
- 1) Zabudowa mieszkaniowa jednorodzinna - pow. 119,38 ha
- 2) Zabudowa mieszkaniowa jednorodzinna z usługami - pow. 28,48 ha
- 3) Zabudowa mieszkaniowa wielorodzinna - pow. 16,44 ha
- 4) Zabudowa mieszkaniowa wielorodzinna z usługami - pow. 16,64 ha
- 5) Zabudowa usługowa (usługi komercyjne) - pow. 38,27 ha
- 6) Zabudowa usługowa (usługi publiczne) - pow. 8,08 ha
- 7) Tereny sportowo-rekreacyjne – pow. 6,09 ha
- 8) Zabudowa produkcyjna i produkcyjno-usługowa - pow. 71,83 ha
- 9) Tereny eksploatacji powierzchniowej – pow. 25,93 ha
- 10) Zabudowa zagrodowa - pow. 4,62 ha
- 11) Tereny użytkowane rolniczo – pow. 387,89 ha
- 12) Tereny zieleni urządzonej – pow. 13,80 ha
- 13) Tereny lasów i zadrzewień – pow. 252,92 ha
- 14) Tereny zbiorników i cieków wodnych - pow. 4,69 ha
- 15) Tereny komunikacji kołowej - pow. 51,27 ha
- 16) 16. Tereny komunikacji kolejowej - pow. 14,37 ha

17) Tereny infrastruktury technicznej - pow. 1,48 ha



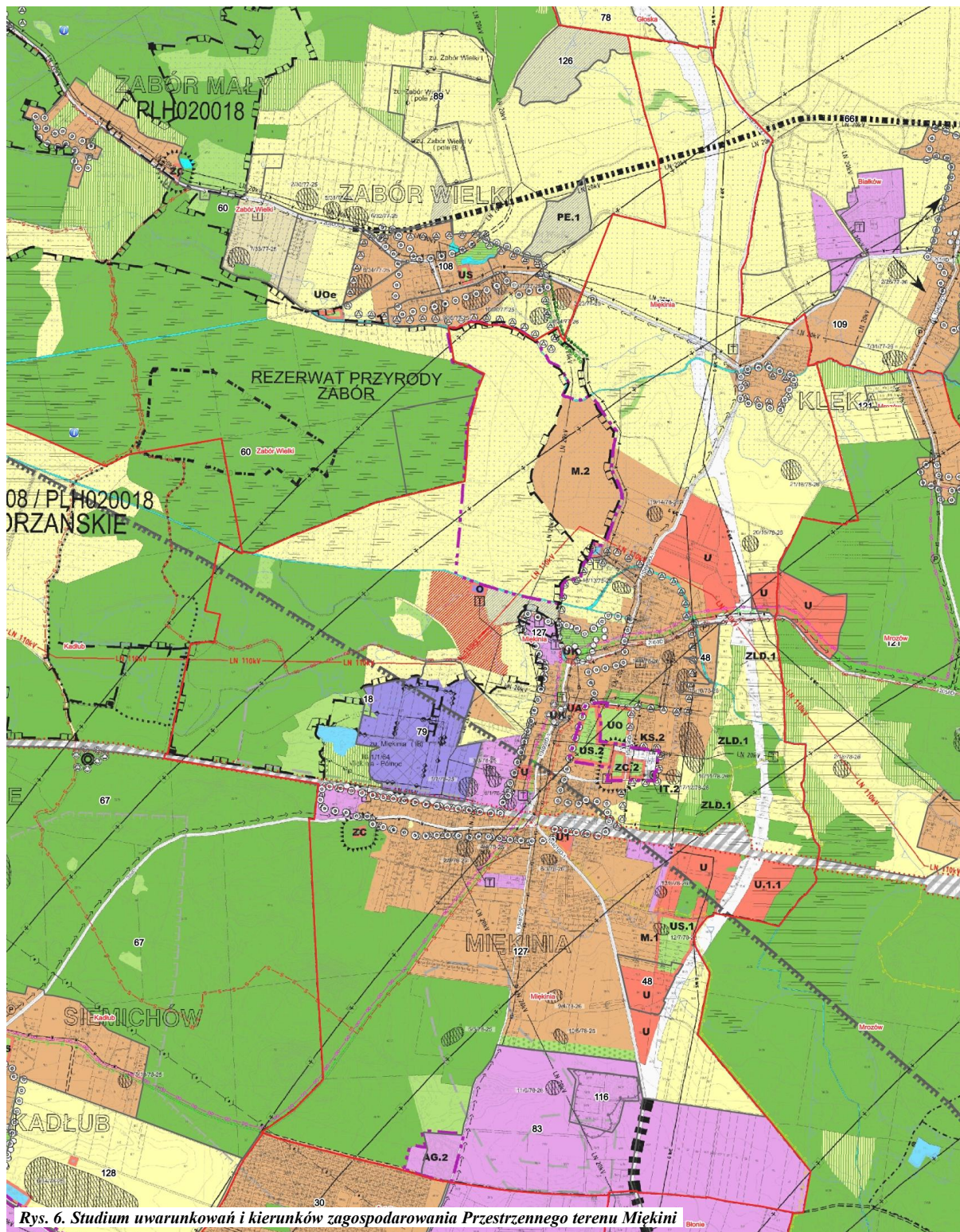
Fot. 8. Fragment centrum Miękinia, na pierwszym planie były budynek urzędu gminy

12.2. MIEJSCOWE PLANY ZAGOSPODAROWANIA PRZESTRZENNEGO W MIEJSCOWOŚCI MIĘKINIA



Miejscowe plany zagospodarowania przestrzennego dla miejscowości Miękinia na nośniku DVD stanowią załącznik nr 14 do niniejszego wniosku.

12.3. STUDIUM UWARUNKOWAŃ I KIERUNKÓW ZAGOSPODAROWANIA PRZESTRZENNEGO MIEJSCOWOŚCI MIĘKINIA



Rys. 6. Studium uwarunkowań i kierunków zagospodarowania Przestrzennego terenu Miękinia

Studium uwarunkowań i kierunków zagospodarowania przestrzennego gminy Miękinia na nośniku DVD stanowi załącznik nr 15 do niniejszego wniosku (Źródło: Urząd Gminy Miękinia 31.XII.2021).

13. WODOCIĄGI

System wodociągowy na terenie gminy Miękinia jako układ technologiczny, którego zadaniem jest dostarczenie wody do miejsc jej użytkowania w potrzebnej ilości, jakości oraz o wymaganym ciśnieniu obejmuje prawie 99 % mieszkańców gminy. Z sieci wodociągowej nie korzysta jedynie 1 % mieszkańców zamieszkała w zabudowie siedliskowej, posiadająca własne ujęcia wody. Jeśli chodzi o miejscowość Miękinie to wszyscy jej mieszkańcy korzystają z gminnej sieci wodociągowej. Łączna długość sieci wodociągowej rozdzielczej eksploatowanej na terenie gminy wynosi 195 km, w tym na terenie Miękini z przysiółkiem Klęka 17 km. Ilość wody produkowanej i rozprowadzanej przez sieć pokrywa pełne zapotrzebowanie mieszkańców gminy a poziom świadczonych usług zapewnia ciągłość i niezawodność dostaw wody dla mieszkańców. Infrastruktura techniczna w zakresie uzbrojenia w sieć wodociągową na terenie gminy jest dobrze rozwinięta i sprzyja właściwemu rozwojowi wszystkich dziedzin życia społecznego i gospodarczego. Infrastruktura ta zapewnia pokrycie wszelakich potrzeb konsumpcyjnych i produkcyjnych, a ponadto jest wykładnikiem atrakcyjności inwestycyjnej dla większości inicjatyw gospodarczych oraz warunkiem wzrostu liczby mieszkańców poprzez rozbudowaną infrastrukturę wodociągową woda dostarczana jest do wszystkich miejscowości znajdujących się w obrębie gminy. Pobór wody następuje z 16 studni głębinowych w 5 stacjach uzdatniania wody. Woda wydobywana jest ze studni głębinowych do głębokości nawet 85 metrów z pokładów trzeciorzędowych i czwartorzędowych. Istniejące stacje uzdatniania wody są na bieżąco remontowane i modernizowane zarówno pod kątem zużycia technicznego oraz jak również w zakresie podniesienia efektywności energetycznej obiektów.



Fot. 9. Zakład Usług Komunalnych w Miękini

Wydajność ujęć wody znajdujących się na terenie gminy jest wystarczająca dla zaspokojenia potrzeb mieszkańców i nawet w okresach zwiększonego zapotrzebowania, tj. w miesiącach letnich woda podawana jest bez zakłóceń. Dodatkowo, w przypadku wystąpienia deficytów wody, gmina Miękinia jest zasilana wodą z miasta Wrocław.

Celem zaspokojenia podstawowych potrzeb dla wzrastającej liczby mieszkańców gminy Miękinia w roku 2022 jest realizowana budowa kolejnej stacji uzdatniania wody w m. Kadłub. Budowa stacji oparta jest na dwóch studniach głębinowych o głębokościach odpowiednio 92 m i 96 m, pozwalających na pobór wody w ilości odpowiadającej aktualnej wydajności wszystkich dotychczasowych ujęć. Jednocześnie planuje się wykonanie rurociągów magistralnych umożliwiających przesyłanie wody na tereny południowe i wschodnie gminy o największym wskaźniku zaludnienia i najszybciej rozwijające się.

Monitoring kontrolny jakości podawanej wody prowadzony jest zgodnie z ustawowymi wymaganiami i parametrami przez akredytowaną firmę tj. Państwowego Powiatowego Inspektora Sanitarnego w Środzie Śląskiej.

Wyniki badań podawane są do publicznej wiadomości poprzez stronę internetową: https://www.miekinia-zuk.pl/Jakosc_wody,28. Woda pochodząca ze studni głębinowych znajdujących się na terenie gminy Miękinia w miejscowościach Brzezina, Lutynia, Miękinia, Mrozów i Źródła podlega procesom uzdatniania ze względu na zawartość żelaza i manganu i podawana do sieci nadaje się do bezpośredniego spożycia (*Źródło: ZUK Miękinia 2022*).

14. KANALIZACJA

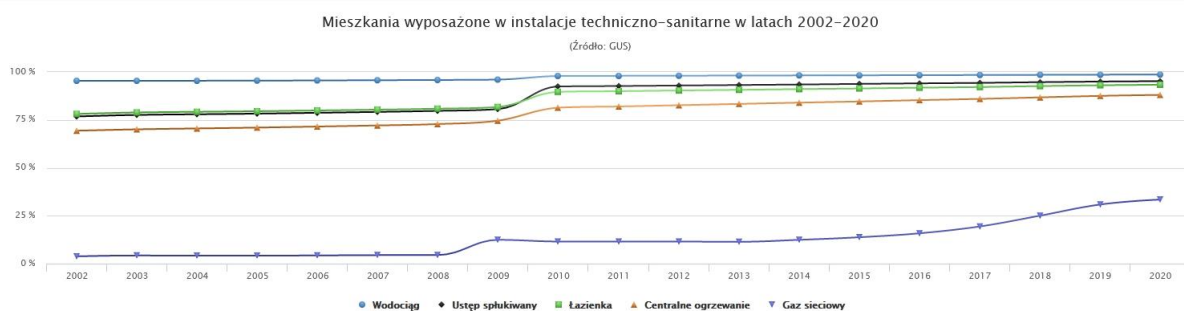
Miejscowość Miękinia wyposażona jest w sieć kanalizacji sanitarnej o łącznej długości 10 km. Obecnie z sieci kanalizacyjnej korzysta 185 gospodarstw domowych, co stanowi 41 % ogółu. Na terenie gminy Miękinia wykonano 66 km sieci kanalizacji sanitarnej a ścieki pochodzą od 1407 przyłączy kanalizacyjnych.

W przypadku braku możliwości przyłączenia do sieci kanalizacyjnej, z uwagi na położenie posesji w zbyt dużej odległości od sieci, mieszkańcy korzystają z przydomowych oczyszczalni i zbiorników bezodpływowych.

Intensywną rozbudowę sieci kanalizacyjnej w Miękini rozpoczęto w 2016 roku i nadal trwa.

W tym okresie rozbudowano sieć kanalizacji sanitarnej z miejscowości Miękinia do miasta Wrocław, kanalizując przy okazji miejscowości jak: Mrozów, Brzezina, Wilkszyn, Lutynia i Wróblowice. W efekcie realizowanych inwestycji wszystkie ścieki z gminy Miękinia trafiają do Wrocławskiej Oczyszczalni Ścieków na Janówku. Planuje się dalszą rozbudowę sieci kanalizacji sanitarnej zarówno w m. Miękinia jak również w kolejnych miejscowościach (Błonie, Brzezinka Średzka, Pisarzowice, Gałów, Krępicie, Żurawiniec i Wojnowice). Obecnie

rozstrzygany przetarg obejmuje zaprojektowanie łącznie ok. 113 km kanalizacji, w tym w Miękinia ok. 6 km kanalizacji sanitarnej (Źródło: ZUK Miękinia 2022).



Rys.7.

15. GAZOWNICTWO

Usługę dystrybucji paliwa gazowego w gminie Miękinia świadczy Polska Spółka Gazownictwa Oddział ZG we Wrocławiu. Zgazyfikowane siecią przewodową zasilającą gazem ziemnym wysokometanowym grupy E są miejscowości: Miękinia, Błonie, Brzezinka Średzka, Krępice, Lutynia, Pisarzowice, Wilkszyn, Wróblowice, Źródła i Żurawiniec. Gazociąg średniego ciśnienia został wybudowany tak, by stanowić źródło zasilania do kontynuacji pod dalszą rozbudowę sieci. Stopień gazyfikacji gminy Miękinia wynosi 36,60 %.

Miejscowość Miękinia jest zgazyfikowana w 75 %. Zgazyfikowane ulice to: Kościuszki, Sportowa, Osiedlowa, Zaułkowa, Kolejowa, Piaskowa, Krótka, Świerkowa, Dolnobrzeska, Młyńska, Akacyjowa, Zachodnia, Wrocławska, Wesoła, Willowa, Lipowa, Leśna, Jodłowa, Górna, Boczna, Sosnowa i Stalowa. Pozostałe nieruchomości mają dostęp i możliwość korzystania z sieci gazowej. Wszystkie obiekty użyteczności publicznej opalane są gazem, co niewątpliwie wpływa na jakość powietrza w naszym regionie (Źródło: www.psgaz.pl).

16. GOSPODARKA ODPADAMI

Wszystkie nieruchomości zamieszkałe w gminie Miękinia objęte są gminnym systemem zbiórki odpadów komunalnych.

Ilość nieruchomości objętych systemem na terenie miejscowości Miękinia:

Ilość nieruchomości objętych systemem na terenie całej Gminy:

Częstotliwość odbioru odpadów komunalnych dla zabudowy z systemem zbiórki w sposób indywidualny wygląda następująco:

- zmieszane oraz metale i tworzywa sztuczne: co 2 tygodnie
- papier: 1 x w miesiącu
- szkło: co 2 miesiące

- odpady biodegradowalne: od miesiąca kwietnia do października – co 2 tygodnie, w miesiącach listopad, grudzień – 1 x w miesiącu

Odbiór odpadów z nieruchomości wielorodzinnych z systemem zbiórki w sposób zbiorowy odbywa się 1 x w tygodniu (zmieszane, metale i tworzywa sztuczne, papier, szkło, odpady biodegradowalne).

W ramach opłaty za gospodarowanie odpadami komunalnymi 1 x w roku organizowana jest wystawka krawężnikowa, podczas których mieszkańcy mogą oddać:

- zużyty sprzęt RTV i AGD,
- zużyte opony pochodzące z pojazdów zużyte opony pochodzące z pojazdów użytkowanych w gospodarstwie domowym tj. z samochodów osobowych, motocykli, rowerów;
- odpady wielkogabarytowe m.in. stoły, szafy, krzesła, sofy i inne meble (np. ogrodowe), deski do prasowania, dywany, materace, wózki dziecięce, wózki na zakupy (nieprzemysłowe), rowery, duże zabawki.

Na terenie gminy Miękinia funkcjonują 2 Punkty Selektywnej Zbiórki Odpadów Komunalnych (PSZOK), tj. w miejscowości Wilkszyn oraz Miękinia. Do PSZOK mieszkańcy objęci gminnym systemem zbiórki odpadów komunalnych mogą dostarczać:

- farby, tusze, farby drukarskie, kleje, lepiszcza, żywice zawierające substancje niebezpieczne;
- lampy fluorescencyjne i inne odpady zawierające rtęć (w tym świetlówki);
- zużyte urządzenia elektryczne i elektroniczne;
- zużyte opony z wyłączeniem opon rolniczych;
- meble i inne odpady wielkogabarytowe;
- odpady budowlane i rozbiórkowe;
- odpady zielone;
- odzież i tekstylia;
- przeterminowane i zużyte leki oraz przeterminowane chemikalia;
- baterie i akumulatory;
- odpady niekwalifikujące się do odpadów medycznych powstałych w gospodarstwie domowym w wyniku przyjmowania produktów leczniczych w formie iniekcji i prowadzenia monitoringu poziomu substancji we krwi, w szczególności igły i strzykawki;
- papier w tym tektura, odpady opakowaniowe z papieru i tektury;
- metale i tworzywa sztuczne, w tym odpady opakowaniowe z metali, tworzyw sztucznych wielomateriałowe;

- szkło, w tym odpady opakowaniowe ze szkła;
- odpady ulegające biodegradacji, w tym odpady zielone.

PSZOK w Miękinii oraz Wilkszynie czynny jest we wtorki w godz. 9.00-13.00, środy w godz. 15.00-19.00 oraz soboty w godz. 8.00-19.00.

W miejscowości Miękinia dostępne są również punkty, w których mieszkańcy mogą oddać przeterminowane i zużyte leki oraz baterie i akumulatory:

PUNKTY ZBIERAJĄCE PRZETERMINOWANE I ZUŻYTE LEKI

- Urząd Gminy w Miękinii, ul. Kościuszki 41, 55-330 Miękinia
- PSZOK, ul. Czysta 3, 55-330 Miękinia
- Apteka w Ośrodku Zdrowia DOLMED w Miękinii, ul. Kolejowa 4, 55-330 Miękinia

PUNKTY ZBIERAJĄCE BATERIE I AKUMULATORY

- Urząd Gminy w Miękinii, ul. Kościuszki 41, 55-330 Miękinia
- PSZOK, Czysta 3, 55-330 Miękinia
- Szkoła Podstawowa w Miękinii, ul. Szkolna 2, 55-330 Miękinia
- Żłobek Publiczny w Miękinii, Dębowa 12, 55-330 Miękinia

(Źródło: KRO UG Miękinia, E. Rajczakowska 2022).

17. OCHRONA POWIETRZA

Mając na względzie potrzebę podejmowania działań w celu poprawy jakości środowiska, gmina Miękinia w pierwszym możliwym terminie na mocy porozumienia z dnia 19 stycznia 2021 r. przystąpiła do wspólnej realizacji Programu Priorytetowego Czyste Powietrze z właściwym miejscowo Wojewódzkim Funduszem Ochrony Środowiska i Gospodarki Wodnej we Wrocławiu. Od tego czasu przeszkoleni pracownicy Urzędu Gminy podejmują działania polegające na promocji programu oraz doradztwie i wsparciu w zakresie korzystania z dofinansowania przyczyniającego się do poprawy efektywności energetycznej oraz zmniejszenia lub uniknięcia emisji pyłów i innych zanieczyszczeń wprowadzanych do atmosfery przez domy jednorodzinne. 27 maja 2021 r. w Gminie Miękinia powstał Punkt Konsultacyjny Programu Czyste Powietrze, za pośrednictwem którego mieszkańcy mogą złożyć wnioski o dotację w ramach programu „Czyste Powietrze” do Wojewódzkiego Funduszu Ochrony Środowiska i Gospodarki Wodnej we Wrocławiu. Program cieszy się dużym zainteresowaniem mieszkańców. Od początku istnienia Punktu za pośrednictwem Gminy złożono 103 wnioski o dotację.

Oprócz programu „Czyste Powietrze” Gmina posiada lokalny program wsparcia wymiany ogrzewania w budynkach mieszkalnych. W 2021 roku skorzystało z niego 94 mieszkańców Gminy (Źródło: KRO UG Miękinia, A. Markiewicz-Ziętek 2022).

18. TELEKOMUNIKACJA

Gmina Miękinia posiada bardzo dobrze rozwiniętą sieć telekomunikacyjną w postaci linii kablowych doziemnych oraz kablowych w kanalizacji teletechnicznej obsługiwanej przez różnych operatorów (Orange , DIALOG S.A. Grupa Netia). W gminie jest powszechny dostęp do internetu poprzez łącza cyfrowe (ISDN, DSL) oraz analogowe dial up i sdi oraz łącza radiowe.

Zlokalizowane są również stacje przekaźnikowe telefonii komórkowej obsługiwane przez Plus (Wróblowice, Krępice, Miękiniax3), Mobyland (Wróblowice, Miękinia, Krępice), Aero 2 (Wróblowice, Krępice), T-Mobile (Wróblowice, Miękinia), Orange (Miękinia, Krępice), Play (Błonie).



Fot. 10. Siedziba firmy MARTEL w Miękini

W Miękini usługę dostępu do internetu świadczy lokalna firma MARTEL, dzięki temu mieszkańcy mają do dyspozycji szybki i bezpieczny internet.

19. INFRASTRUKTURA DROGOWA

W Miękini znajduje się rozbudowana infrastruktura drogowa, większość dróg została wybudowana o nawierzchni asfaltowej lub kostki betonowej. W miejscowości znajduje się **53** ulice oraz **2** osiedla mieszkaniowe. Wykaz ulic stanowi załącznik do niniejszego wniosku.

W 2018 roku oddano do użytku jedną z najważniejszych inwestycji drogowych - drogę wojewódzką nr 341 Obwodnica Miękinia (zachodnia obwodnica aglomeracji wrocławskiej). Ukończenie tego przedsięwzięcia w znaczny sposób poprawiło komunikację w gminie i skróciło dojazd z Miękini do Wrocławia i Brzegu Dolnego.

Na terenie gminy Miękinia rozbudowywany jest również system tras rowerowych. Gmina Miękinia planuje przedłużenie istniejącej ścieżki rowerowej na odcinku od obwodnicy Brzegu Dolnego do miejscowości Miękinia wzdłuż drogi wojewódzkiej nr 341, poprzez wykonanie trasy od Miękini w kierunku drogi krajowej nr 94, a następnie do istniejącej ścieżki rowerowej we Wróblowicach, z docelowym połączeniem z nowo wybudowaną ścieżką w ciągu obwodnicy wrocławskiego osiedla Leśnica. Dodatkowo realizowana jest ścieżka pieszo-rowerowa wraz z nowym połączeniem drogowym do budowanego osiedla „Stara Winnica” w Miękini. Przedstawiony system ścieżek rowerowych będzie miał w przyszłości połączenie z opracowywaną obecnie koncepcją ścieżki rowerowej po koronie wału przeciwpowodziowego wzdłuż rzeki Odry.



Większość dróg gminnych publicznych i wewnętrznych znajdujących się w miejscowości Miękinia, została już przebudowana. Gmina Miękinia przejęła na własność również drogi powiatowe przebiegające przez miejscowość. W 2020 wykonano kompleksową przebudowę drogi relacji Miękinia – Klęka (pierwotnie droga powiatowa) na długości 1,46 km. Przebudowano ulicę Kolejową poprzez wykonanie nowej nawierzchni z kostki brukowej oraz parkingu Park and Ride. Droga ta stanowi główny dojazd na stację kolejową w Miękini, do urzędu pocztowego oraz ośrodka zdrowia. W realizacji jest też kilka dróg na terenie miejscowości Miękinia, między innymi przebudowa ulic Willowej (wraz z sięgaczem), Dębowej i Kalinowej o łącznej długości 1,56 km, obejmująca budowę kanalizacji deszczowej, sanitarnej grawitacyjnej i tłocznej, kanalizacji kablowej, oświetlenia drogowego, sieci wodociągowej oraz pełnej konstrukcji drogowej z warstwą ścieralną z betonu asfaltowego wraz z chodnikami z kostki betonowej. Budowane jest nowe połączenie drogowe od ulicy

Dolnobrzeskiej do osiedla „Stara Winnica” o łącznej długości 0,44 km w zakres, którego wchodzi prace budowy kanalizacji deszczowej, kanalizacji kablowej, oświetlenia drogowego oraz pełnej konstrukcji drogowej z warstwą ścieralną z betonu asfaltowego oraz ciągiem pieszo-rowerowym. Dodatkowo rozpoczęto realizację budowy chodnika wraz z przejściem dla pieszych w ciągu ul. Wrocławskiej oraz ogłoszono w bieżącym roku przetarg na przebudowę ul. Radosnej i Szczęśliwej. Zlecono prace projektowe opracowania dokumentacji na przebudowę wewnętrznej drogi osiedlowej przy blokach nr 15, 17 i 19 przy ul. Osiedlowej oraz przebudowę ul. Zielonej w Miękinii.

Uzupełniono oświetlenia drogowe na ulicach Radosnej, Szczęśliwej, Ogrodowej, Ułowej i Akacjowej. Planowana jest budowa oświetlenia drogowego na ulicy Zielonej.

Dzięki inwestycji „Skomunikowanie mostu na rzece Odrze w miejscowości Brzeg Dolny z drogą krajową nr 94 i drogą wojewódzką nr 340 w zakresie - odcinek od drogi powiatowej nr 2060D w m. Zabór Wielki do włączenia do drogi powiatowej nr 2059D - jako kontynuacja budowy przepraw przez Odrę” w roku 2018 mieszkańcy zyskali drogę łączącą miejscowość Miękinie z rzeką Odrą i miastem Brzegiem Dolnym. Droga ta jest chętnie uczęszczana przez rowerzystów oraz spacerowiczów. Gmina przygotowuje się również do nowej inwestycji drogowej - budowy drogi gminnej relacji ul. Dolnobrzeska - Osiedle „Stara Winnica” w Miękinii wraz z oświetleniem oraz ścieżką rowerową (Źródło: RIN UG Miękinia, M. Siek 2022).

20. KOMUNIKACJA PUBLICZNA

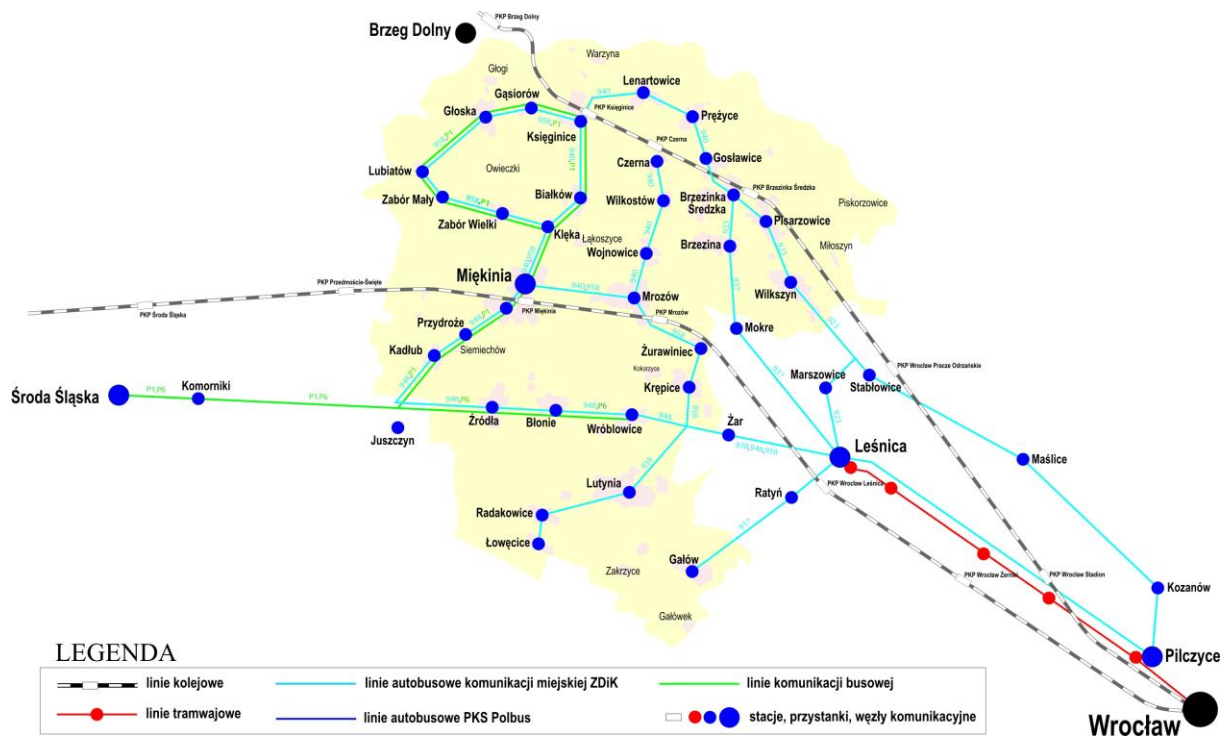
Miękinia jest bardzo dobrze skomunikowana ze stolicą Dolnego Śląska Wrocławiem, miastem powiatowym Środą Śląską, a także z pozostałymi miejscowościami gminy Miękinia. To jeden z atutów tego obszaru. Przebiegają tędy 2 linie kolejowe, dwutorowe, zelektryfikowane o znaczeniu międzynarodowym: linia numer 273 z kierunków Wrocław – Szczecin / Berlin oraz linia numer 275 (część europejskiej magistrali kolejowej E-30) z kierunków Wrocław – Drezno. Pociągi zatrzymują się na stacjach: Brzezinka Średzka, Czarna Mała i Księginice oraz Mrozów i Miękinia.

Atutem jest również gęsta sieć dróg, z których najważniejszą jest droga krajowa numer 94 z kierunków Wrocław – Legnica (historyczna via



Fot. 12. Autobus komunikacji podmiejskiej

Regia). Miejscowości gminy obsługiwane są przez komunikację autobusową, busową linie podmiejskie MPK z Wrocławia.



Rys.8. Schemat komunikacji publicznej w gminie Miękinia

19.1. Komunikacja podmiejska autobusowa

- Linia nr **917** relacji Gałów – Leśnica
- Linia nr **923** relacji Brzezina – Brzezinka Średzka – Piszczowice – Wilkszyn – Leśnica (część kursów skrócona do miejscowości Wilkszyn)
- Linia nr **937** relacji Brzezina – Leśnica
- Linia nr **938** relacji Lutynia – Leśnica (część kursów wydłużona do Łowęcic przez Radakowice)
- Linia nr **940** relacji Brzezinka Średzka – Gosławice – Prężyce – Lenartowice – Księginice – Białków – Kłęka – Miękinia – Mrozów – Wojnowice – Wilkostów – Czerna (część kursów skrócona do Miękini)
- Linia nr **948** relacji Miękinia – Kadłub – Źródła – Błonie – Wróblowice – Krępicie - Leśnica
- Linia nr **958** relacji Księginice – Gąsiorów – Głoska – Lubiatów – Zabór Mały – Zabór Wielki - Kłęka – Miękinia – Mrozów – Żurawiniec – Krępicie - Leśnica

19.2. Komunikacja powiatowa busowa

- Linia **P1** relacji Klęka – Białków – Księginice – Gąsiorów – Głoska – Lubiatów – Zabór Mały – Zabór Wielki – Klęka – Miękinia – Kadłub – Środa Śląska.
- Linia **P6** relacji Wróblowice – Błonie – Źródła – Środa Śląska – Malczyce

11.3. Autobusy szkolne

Autobusy szkolne pełnią również funkcję autobusów kursowych, co oznacza, że mogą nimi podróżować wszyscy mieszkańcy gminy, przy założeniu, iż w autobusie jest miejsce. Pierwszeństwo mają dzieci szkolne.

11.4. Kolej

- Nr **273**: Wrocław –Brzeg Dolny –Wołów –Głogów – Zielona Góra –Szczecin.
Przystanki na terenie gminy Miękinia: Brzezinka Średzka, Czerna Mała i Księginice.
Przy przystankach kolejowych w Brzezince Średzkiej i Księginicach zlokalizowane są P&R (23 miejsca w Brzezince Średzkiej, 45 miejsc w Księginicach)
- Nr **275**: Wrocław – Malczyce – Legnica – Węglińiec – Żagań/Zgorzelec.



Fot. 13. Nowoczesny skład osobowy Impuls na stacji w Miękini

Przystanki na terenie gminy Miękinia: Mrozów i Miękinia. Przy przystankach zlokalizowane są P&R (35 miejsc w Mrozowie i 35 miejsc w Miękini)

(Źródło: RIN UG Miękinia, A. Babik-Haczkiewicz 2022).

21. CHARAKTERYSTYKA GOSPODARCZA

Podstawą gospodarki gminy jest przemysł, a rolnictwo w ciągu dekady zeszło na trzeci plan, po usługach. W tej branży dominuje produkcja roślinna. Na dość dobrych glebach uprawia się przede wszystkim pszenicę, jęczmień, żyto, buraki cukrowe i rośliny oleiste. Na obszarze gminy można spotkać wiele upraw warzywnych oraz liczne sady.

W ostatnim okresie zanotowano znaczny wzrost gospodarczy gminy. Budowane są nowe zakłady przemysłowe. Zauważalnym etapem antropogenicznych przekształceń związanych z rozwojem aglomeracji miejskiej Wrocławia jest od kilkunastu lat intensywna suburbanizacja, zachodząca koncentrycznie wokół dolnośląskiej stolicy, jak i lokowanie nowych inwestycji wzdłuż głównych osi komunikacyjnych. Szczególnym przykładem jest centralna część gminy. Efektem planowego rozwoju inwestycji usługowych i przemysłowych, bazującego na szczególnie korzystnej lokalizacji przy drodze krajowej nr 94 przy wjeździe do Wrocławia było utworzenie dwóch parków przemysłowych Źródła-Błonie i Krępiec oraz przekształcenie w ciągu jednej dekady krajobrazu centralnej części gminy Miękinia z typowo rolniczego w usługowo-przemysłowy.

Sąsiedztwo Wrocławia i przynależność gminy Miękinia do aglomeracji wrocławskiej oraz realizacja przyjętej „Strategii Rozwoju Gminy Miękinia” determinują kierunki jej rozwoju. Gmina Miękinia rozwija się w sposób zrównoważony, oparty zarówno o rozwój zasobów mieszkaniowych, tworzenie nowych miejsc wypoczynku weekendowego, systematyczną poprawę warunków życia mieszkańców, jak również o rozbudowę strefy przemysłowej, będącej motorem napędzającym korzystne procesy społeczno-gospodarcze. Tempo rozwoju gminy zostało docenione przez Kapitułę Dolnośląskiego Klucza Sukcesu w 2013 roku. Gmina Miękinia została laureatem jej 17. edycji w kategorii „Najbardziej gospodarna gmina wiejska” za 2012 rok.

Priorytetowym działaniem władz gminy jest rozwój gospodarczy, polegający na pozyskiwaniu inwestorów, zorganizowaniu silnego i sprawnie funkcjonującego centrum wytwórczego, usługowego i logistycznego oraz tworzeniu nowych miejsc pracy. O proinwestycyjnym nastawieniu władz świadczą już zrealizowane na terenie gminy inwestycje. Zmiana krajobrazu z typowo rolniczego w przemysłowo-usługowy dyskwalifikuje jednak taki obszar jako atrakcyjny turystycznie.

Gmina jest nastawiona przede wszystkim na kontynuację rozwoju swojej strefy przemysłowej, czyli tzw. Parku Przemysłowego Źródła-Błonie, która nie tylko zapewnia wzrost dochodów gminy, ale przede wszystkim miejsca pracy jej mieszkańcom. Gminne tereny przemysłowe są położone bezpośrednio przy drodze krajowej nr 94. Teren jest zindustrializowany, dzięki czemu przedsiębiorcy znajdują tu swobodę i odpowiednią przestrzeń dla swoich inwestycji. W „Parku Przemysłowym” zainwestowały między innymi takie firmy jak: Fresenius Kabi (dawne Clinico Medical), ROPA Polska, HELIKON Agencja Handlowa, WERIT Polska, Deerfos Europe, MOTO-PRESS Zakład Produkcyjno-Usługowo-Handlowy, JAMPO, INTEGART Poland Inc., BAFPOL Firma Handlowa, EMPOL Fabryka Okien.

Poza obszarem Źródła-Błonie aktywność gospodarcza rozwija się również efektywnie w rejonie Krępic (obecnie funkcjonuje tam kilka dużych zakładów, w tym działająca od lat firma Schumacher Packaging, Verpa Folie, Wago Elwag) oraz w Miękinii (Przedsiębiorstwo Budowy Dróg i Mostów KOBYLARNIA, Sanbet Fabryka Betonu).

Osiągnięty sukces związany ze sprzedażą i inwestowaniem skłonił władze gminy do podjęcia kolejnych działań zmierzających do aktywizacji gospodarczej poprzez przygotowanie kolejnych terenów dla aktywności gospodarczej.

W roku 2010 Podstrefa Miękinia w rejonie miejscowości Kadłub-Źródła została włączona do obszaru Legnickiej Specjalnej Strefy Ekonomicznej, która zdecydowanie poszerzy ofertę dla potencjalnych inwestorów. Napływ inwestorów, ale też podniesienie poziomu życia mieszkańców, nie jest jednak możliwy bez realizacji inwestycji w infrastrukturę. W ostatnich latach w gminie przeznaczana się prawie 35% budżetu na wydatki inwestycyjne. Taki poziom ma być utrzymywany w kolejnych latach. Wydatki obejmują przede wszystkim infrastrukturę drogową, oświatową, kanalizacyjną i wodociągową. Jednocześnie szereg inwestycji jest współfinansowanych ze środków zewnętrznych, w tym ze środków Unii Europejskiej.

W sferze oświatowo-sportowej inwestowano przede wszystkim w szkoły, boiska i hale sportowe. Obecnie na terenie gminy funkcjonują trzy nowoczesne ośrodki edukacyjno-sportowe: w Miękinii, Lutyni i Pisarzowicach.

Mieszkańcy korzystają też z trzech nowych hal sportowych, trzech kompleksów boisk sportowych „Moje Boisko – Orlik 2012”, sześciu boisk ze sztuczną nawierzchnią oraz licznych boisk trawiastych.

Na terenie gminy są również tworzone warunki do rozwoju zasobów ludzkich. Projekty dotyczące podnoszenia kwalifikacji zawodowych są realizowane m.in. przez Gminny Ośrodek Pomocy Społecznej, Samorządowy Ośrodek Kultury oraz Urząd Gminy. Dobre warunki do podnoszenia kwalifikacji zawodowych powstały również w Internetowych Centrach Edukacyjno-Oświatowych. Na terenie Gminy Miękinia funkcjonują trzy takie centra komputerowe, w których mieszkańcy bezpłatnie mogą korzystać nie tylko ze sprzętu komputerowego oraz Internetu, ale również uczestniczyć w kursach on-line.

W prowadzonej edukacji ważną rolę odgrywa również edukacja prozdrowotna, sportowa oraz ekologiczna. Z budżetu gminy dofinansowywane są zajęcia sportowe, w tym rekreacyjno-ruchowe dla dzieci i młodzieży, a także nauka i doskonalenie pływania. W ramach edukacji ekologicznej realizowane są cyklicznie zbiórki śmieci, odpadów niebezpiecznych, a także akcje nasadzeń leśnych.

Druga część zadań inwestycyjnych, mocno wspieranych w gminie to inwestycje drogowe. W ostatnich latach w gminie wybudowano lub przebudowano 70 km dróg, 18 km chodników,

zamontowano 850 nowych punktów świetlnych. Rozwija się również gminna sieć kanalizacyjna. Zadania z zakresu gospodarki wodnościekowej wykonywane są przez gminą spółkę – Zakład Usług Komunalnych. W 2012 roku Zakład Usług Komunalnych rozpoczął na terenie gminy realizację największego projektu z zakresu gospodarki wodnokanalizacyjnej, wspartego środkami zewnętrznymi. Efektem realizacji tego projektu jest stworzenie na terenie gminy Miękinia systemu kanalizacyjnego, który obsługuje od 2016 roku około 4500 mieszkańców, w tym ponad 3000 nowo podłączonych. Inwestycja dotyczyła rozbudowy sieci kanalizacji sanitarnej w Brzezynie i Wilkszynie, co było związane z budową kolektora sanitarnego Lutynia-Krępice-Brzezina, dzięki któremu w przyszłości będzie możliwa dalsza rozbudowa systemu kanalizacyjnego dla licznie zaludnionej, południowej części gminy. Ścieki są bezpośrednio odprowadzane do centralnej pompowni w Wilkszynie, skąd zostaną skierowane do Wrocławskiej Oczyszczalni Ścieków Janówek. Zadanie to sfinansowano ze środków Programu Operacyjnego Infrastruktura i Środowisko.

Bliskość Wrocławia, stolicy Dolnego Śląska powoduje, że gmina jest nie tylko atrakcyjna dla inwestorów, ale również dla osób prywatnych, które chętnie budują tutaj swoje domy, zwłaszcza we wschodniej części gminy. Region przyciąga swoim urokiem, stając się doskonałym miejscem do wypoczynku i do zamieszkania. Dużym atutem gminy Miękinia są tereny o wysokich walorach przyrodniczych, których część leży na obszarze objętym programem ochrony Natura 2000.

Widocznym trendem, obserwowanym od kilku lat, jest wzrost liczby mieszkańców i wyludnianie się Wrocławia w wyniku suburbanizacji. Suburbanizacja, która jest procesem przenoszenia form przestrzennych miasta oraz form życia miejskiego poza miasto, zwana także procesem decentralizacji w regionie miejskim powoduje zmiany funkcji wsi z rolniczej na mieszkaniową, usługową lub przemysłową. Decydujący wpływ na taki stan rzeczy mają uwarunkowania społeczne i ekonomiczne, chęć zamieszkania poza miastem, w otoczeniu natury, preferencje dla „domu z ogródkiem” i wysoka stopa zwrotu zainwestowanego kapitału poprzez niższe ceny nieruchomości na peryferiach miasta i niższe podatki od nieruchomości w strefie podmiejskiej. Suburbanizacja ma jednak też negatywne skutki, gdyż powoduje degradację terenów cennych przyrodniczo, zanik gatunków wrażliwych i endemicznych (Lisowski A., Grochowski M., 2009). Nowych mieszkańców cechuje brak identyfikacji kulturowej nowo powstałej przestrzeni osadniczej ze wsią, przenoszenie standardów życia miejskiego, niezaradność w rozwiązywaniu niektórych problemów w przestrzeni wiejskiej i niekiedy wygórowane żądania wobec władz samorządu terytorialnego.

Zabudowania w strefie suburbanizacyjnej stanowią niekiedy drugi dom dla jej mieszkańców, którzy nie chcą odcinać się od związków z miastem i zamieszkują bez zameldowania.

Problemem gminy jest brak solidarności nowych mieszkańców ze swoją wspólnotą, co sprawia, że z jednej strony niezameldowani mieszkańcy nie zwiększają przychodów w budżecie gminy w postaci podatku dochodowego, z drugiej zaś osoby te nie mogą w pełni uczestniczyć w życiu publicznym gminy. Uzyskanie statusu miasta dla Miękinia daje szansę na zmianę takiej postawy wśród napływowych mieszkańców i nadzieję na większą ich integrację z otoczeniem. Obecnie gmina Miękinia jest jedną z najdynamiczniej rozwijających się gmin na Dolnym Śląsku. W roku 2007 dochody gminy wynosiły 25,8 mln zł, a na inwestycje przeznaczano 2,14 mln zł. W ciągu jedenastu lat (do 2018) dochody gminy wzrosły do 90 mln zł, a na inwestycje przeznacza się aż 43 mln zł.

22. INWESTYCJE

Na przestrzeni kilkunastu lat w miejscowości Miękinia zrealizowano szereg inwestycji przyczyniających się do wzmocnienia miejskiego charakteru miejscowości. Do najważniejszych z nich należą:

1. Budowa demonstracyjnego budynku użyteczności publicznej w Miękinii,
rok oddania do użytku 2021, wartość projektu – 9 941 212,52 zł;
2. Budowa skateparku w miejscowości Miękinia,
rok oddania do użytku 2021, wartość projektu – 301 440,95 zł,
3. Przebudowa budynku Urzędu Gminy Miękinia – Biuro Obsługi Mieszkańca, parking, toalety, rok oddania do użytku 2021, wartość projektu – 1 095 095,81 zł;
4. Rozbudowa oświetlenia ulicznego na ulicach: Piaskowej, Zachodniej i Polnej,
rok oddania do użytku 2020, wartość projektu – 165 550,38 zł;



Fot. 14. Publiczny Żłobek w Miękinii

5. Przebudowa drogi gminnej relacji Miękinia – Klęka,
rok oddania do użytku 2020, wartość projektu – 4 570 274,42 zł;

6. Przebudowa ul. Willowej w Miękinii (odcinek I),
rok oddania do użytku 2020, wartość projektu – 1 077 140,43 zł;
7. Budowa oświetlenia ulicznego na ulicach: Zielone Łąki, Lipowej i Wrocławskiej,
rok oddania do użytku 2019, wartość projektu – 56 824,01 zł;
8. Uzbrojenie terenów inwestycyjnych w gminie Miękinia, w miejscowości Miękinia, Błonie i Źródła (branża drogowa, energetyczna, sanitarna),
rok oddania do użytku 2019, wartość projektu – 10 265 356,05 zł;
9. Przebudowa drogi gminnej relacji Miękinia – Klęka,
rok oddania do użytku 2019, wartość projektu – 149 445,00 zł;
10. Budowa otwartej strefy aktywności w Miękinii,
rok oddania do użytku 2019, wartość projektu – 67 197,98 zł;
11. Rozbudowa oświetlenia ulicznego na ulicach Sportowej i Świerkowej oraz doświetlenie przejść dla pieszych na ulicach Kościuszki i Lipowej,
rok oddania do użytku 2018, wartość projektu – 214 841,59 zł;
12. Budowa kompleksu boisk sportowych w Miękinii,
rok oddania do użytku 2018, wartość projektu – 1 090 000,00 zł;
13. Inwestycja ograniczająca indywidualny ruch zmotoryzowany w centrum Wrocławia poprzez budowę P&R na terenie gminy Miękinia (w tym P&R na ul. Kolejowej w Miękinii), rok oddania do użytku 2018, wartość projektu – 2 923 380,42 zł;
14. Zagospodarowanie terenu rekreacyjno - sportowego w Miękinii,
rok oddania do użytku 2016, wartość projektu – 99 876,00 zł.

W miejscowości Miękinia planowane są do realizacji następujące inwestycje:

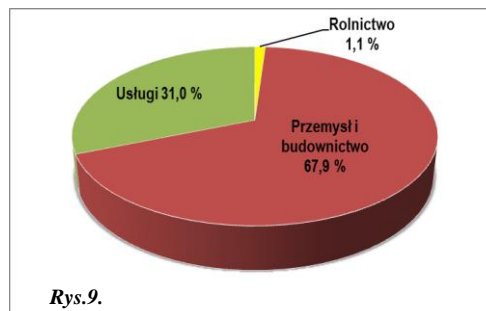
1. Rozbudowa oświetlenia drogowego na ulicach: Ogrodowej, Osiedlowej, Ułowej i Akacyjowej,
planowany rok oddania do użytku 2023, szacowana wartość projektu – 290 000,00 zł;
2. Przebudowa ulicy Willowej w Miękinii,
planowany rok oddania do użytku 2022, szacowana wartość projektu – 6 800 000,00 zł;
3. Budowa drogi relacji ulica Dolnobrzeska - osiedle „Stara Winnica” w Miękinii,
planowany rok oddania do użytku 2022, szacowana wartość projektu – 3 072 000,00 zł;
4. Budowa przejścia dla pieszych w Miękinii,
planowany rok oddania do użytku 2022, szacowana wartość projektu – 620 000,00 zł;
5. Przebudowa ulic Szczęśliwej i Radosnej w Miękinii,
planowany rok oddania do użytku 2022, szacowana wartość projektu – 720 000,00 zł.

(Źródło: RIN UG Miękinia, A. Babik-Haczkiwicz 2022)

23. STRUKTURA ZATRUDNIENIA

W oparciu o dane Urzędu Statystycznego we Wrocławiu dotyczące struktury pracujących w gminie Miękinia w 2020 r. wynika, że w nw. sektorach gospodarki pracuje następująca ilość mieszkańców gminy:

- Rolnictwo – **1,1 %**
- Przemysł i budownictwo – **67,9 %**
- Usługi – **31,0 %**



Większość mieszkańców sołectwa Miękinia zatrudniona jest poza rolnictwem. Na terenie Miękinii jest 5 gospodarstw rolnych powyżej 15 ha. W chwili obecnej, w oparciu o dane podatkowe Urzędu Gminy, można stwierdzić, że zanika działalność rolnicza na terenie miejscowości Miękinia. Mieszkańcy zatrudnieni są w licznych gałęziach gospodarki. Część z nich dojeżdża do pracy do pobliskiego miasta Wrocławia. Ponadto, znaczna część mieszkańców znajduje zatrudnienie w zakładach znajdujących się w miejscowości Miękinia oraz na terenie gminy.

We wsi Miękinia w roku 2020 w rejestrze REGON zarejestrowane były 262 podmioty gospodarki narodowej, z czego 201 stanowiły osoby fizyczne prowadzące działalność gospodarczą. W tymże roku zarejestrowano 14 nowych podmiotów, a 3 podmioty zostały wyrejestrowane. Na przestrzeni lat 2009-2020 najwięcej (37) podmiotów zarejestrowano w roku 2010, a najmniej (14) w roku 2020. W tym samym okresie najwięcej (27) podmiotów wykreślono z rejestru REGON w 2014 roku, najmniej (3) podmiotów wyrejestrowano natomiast w 2020 roku. Według danych z rejestru REGON wśród podmiotów posiadających osobowość prawną we wsi Miękinia najwięcej (15) jest stanowiących spółki cywilne. Analizując rejestr pod kątem liczby zatrudnionych pracowników można stwierdzić, że najwięcej (257) jest mikro-przedsiębiorstw, zatrudniających 0 - 9 pracowników. 2,7% (7) podmiotów jako rodzaj działalności deklarowało rolnictwo, leśnictwo, łowiectwo i rybactwo, jako przemysł i budownictwo swój rodzaj działalności deklarowało 31,3% (82) podmiotów, a 66,0% (173) podmiotów w rejestrze zakwalifikowana jest jako pozostała działalność. Wśród osób fizycznych prowadzących działalność gospodarczą we wsi Miękinia najczęściej deklarowanymi rodzajami przeważającej działalności są handel hurtowy i detaliczny; naprawa pojazdów samochodowych, włączając motocykle (20.4%) oraz budownictwo (20.4%).

Do większych pracodawców w Miękinii zalicza się:



Fot. 15. Market budowlany PSB PROFi Czystopole

- Nadleśnictwo Miękinia, ul. Sportowa 2
- KOBYLARNIA S.A. Wytwórnice Mas Bitumicznych, ul. Stalowa 6



Fot. 16. KOBYLARNIA S.A.



Fot. 17. Warsztat samochodowy RS Cars

- SANBET Piotrowscy Fabryka Betonu, ul. Stalowa 4
- Bank Spółdzielczy w Środzie Śląskiej Oddział Miękinia, ul. Kościuszki 41
- Praktyka Lekarza Rodzinnego Filia NZOZ PLR Łukasz Kozyra, ul. Lipowa 31
- Dolnośląskie Centrum Medyczne DOLMED S.A., Przychodnia w Miękinii, ul. Kolejowa 4
- Market „DINO”, ul. Kościuszki 48



Fot. 18. Market DINO

- Warzywniak u Mańka, ul. Kościuszki 24B

- MARTEL Dostawca Internetu, ul. Kościuszki 24C
- Drukarnia Rucki, ul. Spacerowa 1
- Wulkanizacja Kosmetyka samochodowa AUTO CARE, ul. Spacerowa 11



Fot. 19,20. Pokoje gościnne Curna Chata



- Warsztat samochodowy RS Cars, ul. Spacerowa 11
- Warsztat samochodowy W. Niebojewski, ul. Donobrzaska
- Sklep H. Dulaska, ul. Dolnobrzaska
- Market budowlany PSB Profi Czystopole, ul. Kościuszki 4A



Fot. 21,22. Restauracja, hotel i winiarnia Winnice Jaworek



- Zakład Fryzjerski Anna Styl, ul. Kościuszki
- Fryzjer dla psów, strzyżenie psów - PLUTO Salonik SPA dla kotka i psa Agata Łozińska ul. Kościuszki 26



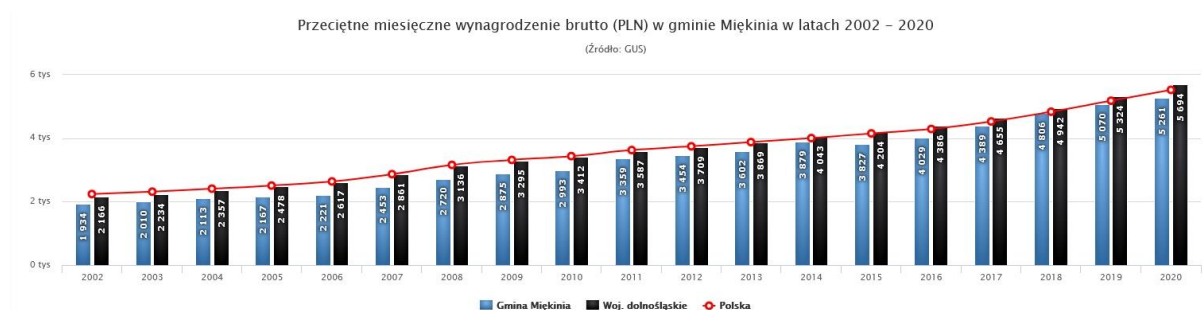
Fot. 23. Market DINO



Fot. 24. Market budowlany psb Profi Czystopole

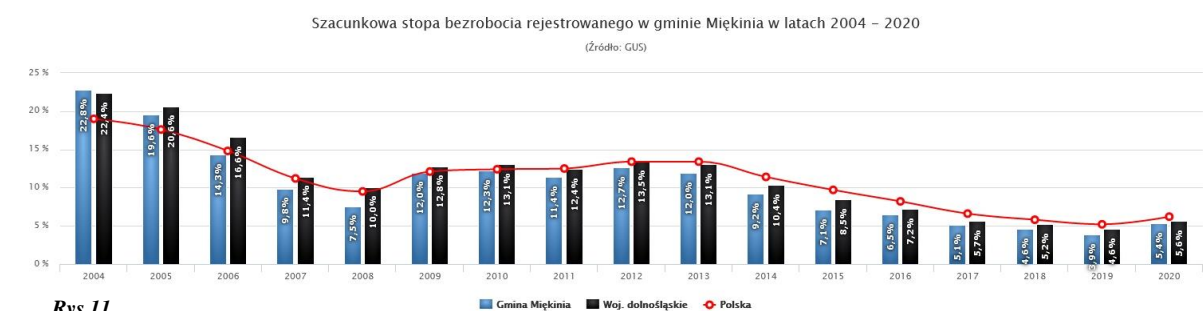
- Salon Fryzjerski „U Marty” M. Adamczyk, ul. Wrocławska
- Salon Kosmetyczny „Blżej Piękna” Emilia Pawka, ul. Leśna

- Salon Kosmetyczny „Madeline”, ul. Willowa
- Zakład Usług Komunalnych, ul. Willowa 18
- Profi Weld Stanisław Pańczyszyn - Cięcie i spawanie gazowe, ul. Willowa 29
- DianPal stacja benzynowa i hurtowa sprzedaż paliw, ul. Sportowa 2A
- APM Instal s.c., ul. Polna 1
- Zakład Wulkanizacji W. Niebojewski, ul. Dolnobrzezka
- Przychodnia weterynaryjna, ul. Kościelna 4
- Pierogarnia „Krokciek”, ul. Kościuszki 20
- Winnice Jaworek – Hotel i Restauracja, ul. Kościuszki 48A
- Usługowy Zakład Stolarski FUŁWKA, ul. Kościuszki 53
- Kwaciarnia „Zielona Ikona”, ul. Osiedlowa
- Sklep Osiedlowy, ul. Osiedlowa
- Pokoje gościnne „Curra Chata”, ul. Kwiatowa 25
- Kwaciarnia „Pachnący zakątek”, ul. Kościuszki



Rys.10.

Zgodnie z danymi przekazanymi przez Powiatowy Urząd Pracy w Środzie Śląskiej na koniec 2021 r. zarejestrowanych było 340 osób bezrobotnych z terenu całej gminy Miękinia, w tym 176 kobiet, 71 osób do 30 roku życia, 181 osób długotrwale bezrobotnych, 130 osób powyżej 50 roku życia. (Źródło: PUP Środa Śląska 2021)



Rys.11.

24. ADMINISTRACJA PUBLICZNA

Zadania z zakresu administracji publicznej realizowane są przez Urząd Gminy Miękinia z siedzibą w Miękini przy ul. Kościuszki 41. W Urzędzie Gminy zatrudnionych jest łącznie 63 pracowników samorządowych, w tym: 54 pracowników administracyjnych, 4 strażników gminnych oraz 5 pracowników na stanowiskach pomocniczych i obsługi (1 pracownik obsługi, 1 bibliotekarka oraz 3 sprzątaczkę).

Ponadto zadania z administracji publicznej realizowane są przez jednostki organizacyjne:

- Samorządowy Ośrodek Kultury w Miękini zatrudniający 6 pracowników administracyjnych, 11 świetlicowych, 3 bibliotekarek oraz 1 pracownika na stanowiskach pomocniczych i obsługi (robotnik gospodarczy, sprzątaczkę)
- Samorządowe Centrum Usług Wspólnych (Oświata w Miękini zatrudniający 10 pracowników administracyjnych.
- W Gminnym Ośrodku Pomocy Społecznej w Miękini zatrudnionych jest łącznie 16 pracowników samorządowych, w tym 11 pracowników na stanowisku urzędniczym



Fot. 25. Ratusz gminny – siedziba Urzędu Gminy Miękinia w świątecznej iluminacji

i 5 pracowników na stanowiskach pomocniczych i obsługi (1 asystent rodziny, 2 pracowników socjalnych, 1 starszy pracownik socjalny oraz 1 sprzątaczkę).

(Źródło: ORG UG Miękinia, A. Łozińska 2022)

25. OŚWIATA

Na terenie gminy Miękinia funkcjonują trzy szkoły podstawowe o strukturze organizacyjnej klas I-VIII oraz 3 przedszkola publiczne i 3 żłobki publiczne:

1. Szkoła Podstawowa im. Orła Białego w Miękini;
2. Szkoła Podstawowa im. Jana Pawła II w Lutyni;
3. Szkoła Podstawowa im. Piastów Śląskich w Pisarzowicach;
4. Publiczne Przedszkole w Miękini;
5. Przedszkole Publiczne w Pisarzowicach;
6. Przedszkole Publiczne w Lutyni;
7. Żłobek Publiczny w Pisarzowicach;
8. Żłobek Publiczny w Lutyni;
9. Żłobek Publiczny w Miękini;

Szkoła Podstawowa im. Orła Białego w Miękini swoim obwodem obejmuje miejscowości: Miękinia, Biazków, Błonie, Czerna, Głoska, Gąsiorów, Głogi, Lubiatów, Kadłub, Klęka, Kokorzyce, Krępice, Księginice, Lenartowice, Łąkoszyce, Mrozów, Prężyce, Przydroże, Siemichów, Wilkostów, Wojnowice, Zabór Mały, Zabór Wielki, Źródła i Żurawiniec.

Budynek szkoły do celów nauczania i wychowania posiada 30 sal lekcyjnych, które wyposażone są w sprzęt multimedialny nowej generacji, ułatwiający realizację podstawy programowej, m. in. tablice interaktywne, monitory interaktywne, projektory i ekrany.

W szkole funkcjonuje świetlica szkolna, składająca się z dwóch sal, wykorzystywanych do realizacji zajęć opiekuńczo-wychowawczych oraz edukacyjnych, czynna w godzinach od 7:00 do 16:30. W razie potrzeby wykorzystywane są też sale lekcyjne. Czas trwania zajęć świetlicowych zaspokaja potrzeby uczniów i rodziców. Lekcje natomiast odbywają się



Fot. 26. Przedszkole i Szkoła Podstawowa w Miękini

w salach wyposażonych w profesjonalny sprzęt, sala chemiczna posiada dygestorium, dwie sale informatyczne wyposażone są w stacjonarny oraz przenośny sprzęt komputerowy.

Szkoła posiada halę widowiskowo-sportową, 1 dużą salę gimnastyczną oraz 2 mniejsze do przeprowadzania zajęć sportowych, tanecznych i korekcyjnych. Placówka dysponuje również wielofunkcyjnym boiskiem sportowym z nawierzchnią tartanową, dodatkowo przy

budynku znajduje się boisko trawiaste i boisko wielofunkcyjne typu „Orlik”, które są udostępniane na potrzeby do przeprowadzania zajęć z wychowania fizycznego, rozgrywek sportowych, a w godzinach popołudniowych mają możliwość korzystania z nich mieszkańcy całej gminy.

W szkole funkcjonuje stołówka szkolna z nowoczesną bazą kuchenną, z posiłków korzysta około 750 uczniów ze Szkoły Podstawowej w Miękini, Szkoły Podstawowej w Pisarzowicach oraz wychowankowie Przedszkoli Publicznych z Miękini i Pisarzowic. W szkole obecnie uczy się 568 uczniów, w dwudziestu siedmiu oddziałach. Szkoła Podstawowa w Miękini zatrudnia 62 nauczycieli w tym specjalistów z zakresu udzielania pomocy psychologiczno-pedagogicznej: psychologa, logopedę i pedagogów specjalnych. Uczniom zapewniana jest pomoc psychologiczno-pedagogiczna zgodnie z zaleceniami zawartymi w opiniach i orzeczeniach, ponadto uczniowie jak i rodzice mają możliwość korzystania z gabinetu pedagoga szkolnego.

W szkole uczniowie objęci są podstawową opieką zdrowotną pielęgniarki szkolnej. Uczniowie mają możliwość rozwijania zainteresowań, poprzez uczestnictwo w zajęciach pozalekcyjnych organizowanych zgodnie z zapotrzebowaniem uczniów.

Nauczyciele wraz z uczniami przy pomocy rodziców, którzy aktywnie angażują się w życie szkoły, wspólnie przygotowują oprawę artystyczną obchodów ważnych rocznic, np. Dzień Odzyskania Niepodległości.

Publiczne Przedszkole w Miękini mieści się w odnowionym i zmodernizowanym budynku. W roku 2009 wykonano *np. termomodernizację obiektu*. Przedszkole posiada nowoczesny, bezpieczny i dobrze wyposażony plac zabaw, otwarty także popołudniami i w dni wolne dla wszystkich chętnych dzieci.

Do przedszkola uczęszcza 232 dzieci, nad którymi opieka odbywa się w 10 oddziałach. Jeden oddział znajduje się w nowo wybudowanym Zespole Żłobkowo – Przedszkolnym na ul. Dębowej w Miękini. W przedszkolu zatrudnionych jest 23 nauczycieli oraz 10 pracowników obsługi. Przedszkole posiada przestronne sale zajęć z dostępem do Internetu, część z nich wyposażona jest w monitory interaktywne i tablice interaktywne z projektorami, które pozwalają na prowadzenie zajęć dydaktycznych na najwyższym poziomie. W przedszkolu odbywają się dla dzieci przedstawienia teatralne, koncerty muzyczne, zajęcia umuzykalniające, wycieczki, imprezy okolicznościowe oraz spotkania z ciekawymi ludźmi. W ofercie przedszkola znajdują się m. in. zajęcia logopedyczne, nauka języka angielskiego oraz zajęcia z rytmiki.

W Miękini funkcjonuje żłobek publiczny czynny cały rok w godzinach od 6:30 do 17:00, w którym funkcjonują 3 oddziały, gdzie sprawowana jest opieka nad 72 wychowankami.

Budynek został wybudowany w 2021 roku, jako budynek demonstracyjny o podwyższonych parametrach energetycznych.

Szkoła Podstawowa im. Piastów Śląskich w Pisarzowicach swoim obwodem obejmuje miejscowości: Pisarzowice, Brzezina, Brzezinka Średzka, Gosławice, Miłoszyn i Wilkszyn.

Szkoła posiada 2 budynki, do jednego uczęszczają uczniowie klas I-IV oraz 2 oddziały przedszkolne dzieci sześciolatków, zajęcia odbywają się łącznie w 13 salach lekcyjnych.

W drugim budynku odbywają się zajęcia dla klas starszych tj. V-VIII, w 10 salach lekcyjnych. Wszystkie pomieszczenia do celów nauczania i wychowania wyposażone są w sprzęt multimedialny nowej generacji, ułatwiający realizację podstawy programowej, m.in. tablice interaktywne, monitory interaktywne, laptopy, rzutniki i ekrany. Lekcje odbywają się w salach wyposażonych w profesjonalny sprzęt, sala chemiczna posiada dygestorium, dwie sale informatyczne wyposażone są w wysokiej klasy stacjonarny oraz przenośny sprzęt komputerowy.

W szkole funkcjonuje świetlica szkolna, która wykorzystuje 2 sale do realizacji zajęć opiekuńczo-wychowawczych oraz edukacyjnych, czynna w godzinach od 7:00 do 17:00. Czas trwania zajęć świetlicowych zaspokaja potrzeby uczniów i rodziców.

Szkoła posiada halę widowiskowo – sportową oraz boisko wielofunkcyjne z nawierzchnią tartanową, które są wykorzystywane do przeprowadzania zajęć wychowania fizycznego, rozgrywek sportowych, jak również organizowania różnych imprez okolicznościowych, a w godzinach popołudniowych mają możliwość korzystania z nich mieszkańcy całej gminy.

W szkole dzieci korzystają z posiłków dostarczanych ze stołówki Szkoły Podstawowej w Miękinii.



Fot. 27. Szkoła Podstawowa w Pisarzowicach

W szkole obecnie uczy się 629 uczniów, w dwudziestu dziewięciu oddziałach. Szkoła Podstawowa w Pisarzowicach zatrudnia 64 nauczycieli w tym specjalistów z zakresu udzielania pomocy psychologiczno-pedagogicznej: psychologów, logopedów i pedagogów specjalnych. Uczniom zapewniana jest pomoc psychologiczno-pedagogiczna zgodnie z zaleceniami zawartymi w opiniach i orzeczeniach, ponadto uczniowie jak i rodzice mają możliwość korzystania z dwóch gabinetów pedagogów szkolnych.

Uczniowie mają możliwość rozwijania zainteresowań, poprzez uczestnictwo w zajęciach pozalekcyjnych organizowanych zgodnie z zapotrzebowaniem uczniów.

Nauczyciele wraz z uczniami przy pomocy rodziców, którzy aktywnie angażują się w życie szkoły, wspólnie przygotowują różnego rodzaju imprezy okolicznościowe.

Przedszkole Publiczne w Pisarzowicach podobnie jak szkoła mieści się w 2 odrębnych budynkach. Pierwszy, gdzie znajduje się również jeden oddział żłobkowy, został wybudowany i oddany do użytkowania w 2012 roku, znajdują się w nim 4 oddziały przedszkolne. Drugi budynek został wyremontowany i oddany na cele przedszkole w 2018 roku, funkcjonują w nim 3 oddziały przedszkolne. Przedszkole posiada nowoczesny, bezpieczny i dobrze wyposażony plac zabaw, otwarty także popołudniami i w dni wolne dla wszystkich chętnych dzieci.

Do przedszkola uczęszcza 205 dzieci, nad którymi opieka odbywa się w 9 oddziałach. W przedszkolu zatrudnionych jest 22 nauczycieli oraz 11 pracowników obsługi. Przedszkole posiada przestronne sale zajęć z dostępem do internetu, w budynku oddanym do użytkowania w 2012 roku każda sala posiada antresolę, która przeznaczona jest do leżakowania oraz łazienkę. Wyposażenie jest co roku uzupełniane, co pozwala na prowadzenie zajęć na najwyższym poziomie.

W przedszkolu odbywają się dla dzieci przedstawienia teatralne, koncerty muzyczne, zajęcia umuzykalniające, wycieczki, imprezy okolicznościowe oraz spotkania z ciekawymi ludźmi. W ofercie przedszkola znajdują się m. in. zajęcia logopedyczne, nauka języka angielskiego oraz zajęcia z rytmiki.

W Pisarzowicach funkcjonuje Żłobek Publiczny czynny cały rok w godzinach od 6:30 do 17:00, w którym funkcjonuje 1 oddział, gdzie sprawowana jest opieka nad 24 wychowankami.

Szkoła Podstawowa im. Jana Pawła II w Lutyni swoim obwodem obejmuje miejscowości: Lutynia, Gałów, Gałówek, Radakowice, Łowęcice, Zakrzyce i Wróblowice.

Budynek szkoły do celów nauczania i wychowania został oddany do użytkowania 2018 r. posiada 23 sale lekcyjne, które wyposażone są w sprzęt multimedialny nowej generacji, ułatwiający realizację podstawy programowej, m. in. tablice interaktywne, monitory

interaktywne, rzutniki i ekrany. W placówce znajduje się sala do chemii wyposażona w dygestorium, oraz pracownia informatyczna. W szkole funkcjonuje świetlica szkolna, która wykorzystuje dodatkowe 2 pomieszczenia do realizacji zajęć opiekuńczo-wychowawczych oraz edukacyjnych. Czynna jest w godzinach od 6:30 do 17:00. Czas trwania zajęć świetlicowych zaspokaja potrzeby uczniów i rodziców.

Szkoła posiada halę widowiskowo-sportową oraz ma umożliwiony dostęp do boiska typu „Orlik” i boiska trawiastego, które są wykorzystywane do przeprowadzania zajęć wychowania fizycznego, rozgrywek sportowych, jak również organizowania różnych imprez okolicznościowych, a w godzinach popołudniowych mają możliwość korzystania z nich mieszkańcy całej gminy.

W szkole funkcjonuje stołówka szkolna z nowoczesną bazą kuchenną. Z posiłków korzysta około 525 dzieci ze Szkoły Podstawowej w Lutyni, Przedszkola Publicznego oraz Żłobka Publicznego w Lutyni.

W szkole obecnie uczy się 578 uczniów, w dwudziestu pięciu oddziałach. Szkoła Podstawowa w Lutyni zatrudnia 58 nauczycieli w tym specjalistów z zakresu udzielania pomocy psychologiczno-pedagogicznej: psychologa, pedagoga, logopedę i pedagogów specjalnych. Uczniom zapewniana jest pomoc psychologiczno-pedagogiczna zgodnie z zaleceniami zawartymi w opiniach i orzeczeniach, ponadto uczniowie jak i rodzice mają możliwość korzystania z gabinetu pedagoga szkolnego.



Fot. 28. Szkoła Podstawowa w Lutyni

Od 2021 roku w szkole funkcjonuje gabinet biofeedback, w którym prowadzone są terapie dla uczniów, zgodnie z zapisami opinii i orzeczeń poradni.

Uczniowie mają możliwość rozwijania zainteresowań, poprzez uczestnictwo w zajęciach pozalekcyjnych organizowanych zgodnie z zapotrzebowaniem uczniów.

Nauczyciele wraz z uczniami przy pomocy rodziców, którzy aktywnie angażują się w życie szkoły, wspólnie przygotowują różnego rodzaju imprezy okolicznościowe.

W szkole uczniowie objęci są podstawową opieką zdrowotną pielęgniarki szkolnej.

Przedszkole Publiczne w Lutyni mieści się w 2 odrębnych budynkach. Jeden został wybudowany i oddany do użytkowania w 2018 roku, znajdują się w nim 3 oddziały przedszkolne. Drugi budynek jest dzierżawiony i funkcjonują w nim 4 oddziały przedszkolne, ponadto 2 oddziały funkcjonują również w budynku Szkoły Podstawowej, w części hali widowiskowo sportowej. Przedszkole posiada nowoczesny, bezpieczny i dobrze wyposażony plac zabaw.

Do przedszkola uczęszcza 225 dzieci, nad którymi opieka odbywa się w 9 oddziałach. W przedszkolu zatrudnionych jest 25 nauczycieli oraz 7 pracowników obsługi. Przedszkole posiada przestronne sale zajęć z dostępem do Internetu. W budynku oddanym do użytkowania w 2018 roku każda sala posiada antresolę, która przeznaczona jest do leżakowania, dodatkowo każda sala posiada własne łazienki. Wyposażenie jest co roku rozbudowywane, co pozwala na prowadzenie zajęć na najwyższym poziomie.

W przedszkolu odbywają się dla dzieci przedstawienia teatralne, koncerty muzyczne, zajęcia umuzykalniające, wycieczki, imprezy okolicznościowe oraz spotkania z ciekawymi ludźmi. W ofercie przedszkola znajdują się m. in. zajęcia logopedyczne, nauka języka angielskiego oraz zajęcia gimnastyki korekcyjnej.

W Lutyni funkcjonuje żłobek publiczny czynny cały rok w godzinach od 6:30 do 17:00, w którym funkcjonują 2 oddziały, gdzie sprawowana jest opieka nad 51 wychowankami.

Oprócz publicznych placówek na terenie gminy funkcjonują placówki niepubliczne:

1. Niepubliczne Przedszkole „Sasanka” w miejscowości Mrozów, do przedszkola uczęszcza 45 dzieci, nad którymi opieka odbywa się w 3 oddziałach.
2. Akacyjne Przedszkole we Wróblowicach, do przedszkola uczęszcza 51 dzieci, nad którymi opieka odbywa się w 3 oddziałach.
3. Niepubliczne Przedszkole „Niebieski Słonik” we Wróblowicach, do przedszkola uczęszcza 60 dzieci, nad którymi opieka odbywa się w 3 oddziałach.
4. Niepubliczne Przedszkole „Bajkowa Lutynia”, do przedszkola uczęszcza 72 dzieci, nad którymi opieka odbywa się w 3 oddziałach.
5. Niepubliczne Przedszkole „Zakątek Malucha” w Lutyni, do przedszkola uczęszcza 25 dzieci, nad którymi opieka odbywa się w 1 oddziale.

6. Niepubliczny Żłobek „Zakątek Malucha” w Lutyni, do żłobka uczęszcza 20 dzieci, nad którymi opieka odbywa się w jednym oddziale.
7. Niepubliczny Żłobek „Niebieski Słonik” we Wróblowicach, do żłobka uczęszcza 18 dzieci, nad którymi opieka odbywa się w jednym oddziale.

W gminie Miękinia funkcjonuje Samorządowe Centrum Usług Wspólnych (SCUW), powołane do koordynowania zadań pomiędzy placówkami oświatowymi, a wójtem i radą gminy. SCUW prowadzi wspólną obsługę placówek oświatowych, aby zapewnić jak najlepszą realizację zadań własnych gminy Miękinia oraz zadań zleconych z zakresu edukacji publicznej. Realizuje także obsługę administracyjną, finansową i organizacyjną placówek oświatowych, zapewniając płynność, przejrzystość i systematyczne podnoszenie jakości i efektywności zarządzania oświatą.

Edukacja dzieci i młodzieży w gminie Miękinia prowadzona jest w nowoczesnych, dobrze wyposażonych obiektach oświatowych.

Wszystkie szkoły dysponują bibliotekami, pracowniami komputerowymi z dostępem do Internetu oraz halami sportowymi, na których organizowane są zajęcia w ramach lekcji



Fot. 29. Publiczny Żłobek z Oddziałem Przedszkolnym w Miękini

wychowania fizycznego. Popołudniami i w dni wolne obiekty te udostępniane są wszystkim mieszkańcom gminy. Szkoły i przedszkola tworzą i zapewniają bezpieczne warunki nauki, pracy, pobytu uczniów, podejmując działania mające na celu eliminowanie zagrożeń i wzmacnianie właściwych zachowań uczniów. Olbrzymim osiągnięciem w wieloletniej pracy samorządowej jest stworzenie komfortowych warunków do nauki dla uczniów oraz pracy dla nauczycieli. (Źródło: SCUW Miękinia, E. Mazurkiewicz 2022)

26. POMOC SPOŁECZNA

Gminny Ośrodek Pomocy Społecznej w Miękini, to jednostka organizacyjna, która na gruncie lokalnym realizuje zadania z zakresu szeroko pojętej pomocy społecznej. GOPS swoją działalnością obejmuje teren gminy w skład, której wchodzi 40 miejscowości, w 28 sołectwach.

W ramach wyznaczonych celów i zgodnie z kierunkami działań, Gminny Ośrodek Pomocy Społecznej w Miękini m.in.:

- systematycznie podnosi jakość i dostępność realizowanych świadczeń;
- świadczy pracę socjalną, poradnictwo i interwencję kryzysową;
- pomaga w załatwianiu spraw urzędowych, uzyskaniu stopnia niepełnosprawności, uzyskaniu świadczeń emerytalno-rentowych;
- udziela różnorodnych form wsparcia dla osób i rodzin z terenu gminy, jest to wsparcie finansowe i rzeczowe i usługowe;
- realizuje usługi opiekuńcze i specjalistyczne usługi opiekuńcze;
- realizuje usługi asystenta rodziny w miejscu zamieszkania dla rodzin niewydolnych wychowawczo oraz „za życiem”;
- wspiera osoby bezdomne;



Fot. 30. Budynek Gminnego Ośrodka Pomocy Społecznej

- pomaga osobom dotkniętym przemocą, osobom uzależnionym i współuzależnionym oraz innym mieszkańcom kierując ich do dwóch Punktów Konsultacyjnych mających

siedzibę w Miękinii, gdzie mogą otrzymać wsparcie psychologa, terapeuty uzależnień oraz prawników;

- realizuje programy wieloletnie m.in. w zakresie wspierania rodziny, przeciwdziałania przemocy w rodzinie a także gminną strategię rozwiązywania problemów społecznych;
- kieruje osoby wymagające całodobowej opieki do domu pomocy społecznej;
- prowadzi punkt mediacyjny;
- realizuje projekty socjalne i kampanie społeczne w zakresie szeroko rozumianej pomocy społecznej;
- realizuje zadania związane z profilaktyką zdrowotną.

W Ośrodku realizowane są również zadania z zakresu świadczeń rodzinnych, pomocy osobom uprawnionym do alimentów, świadczenia wychowawczego 500+ ,dodatku osłonowego, dodatku mieszkaniowego, Karty Dużej Rodziny, przeciwdziałania przemocy w rodzinie.

Część świadczeń w ramach pomocy społecznej realizowana jest z budżetu gminy a część z budżetu państwa. Świadczenia rodzinne, pomoc osobom uprawnionym do alimentów, świadczenie wychowawcze oraz świadczenie z programu Dobry Start realizowane są z budżetu państwa.

W swej działalności, która ma na celu jak najlepsze służeńie mieszkańcom gminy Ośrodek współpracuje z wieloma instytucjami tj. Gminną Komisją ds. Profilaktyki i Rozwiązywania Problemów Uzależnień, policją, żandarmerią, szkołami i przedszkolami, pedagogami szkolnymi, sądami i kuratorami zawodowymi oraz społecznymi, pielęgniarkami środowiskowymi, lekarzami i innymi instytucjami zarówno z terenu gminy jak i spoza gminy, które mogą przyczynić się do polepszenia bytu naszych mieszkańców.

(Źródło: GOPS Miękinia, M. Międzyrzecka 2022)

27. TURYSTYKA

Rozwój infrastruktury rekreacyjno-turystycznej i coraz szersza oferta aktywnego fizycznie wypoczynku staje się coraz powszechniejszym elementem w krajobrazie gminy. Wynika to z postawy społeczeństwa wobec rekreacji i turystyki, objawiającej się wzrostem zainteresowania tą formą spędzania czasu wolnego. Aktywność ruchowa pomaga w utrzymaniu dobrego zdrowia i sprawności fizycznej. Stąd też w gminie powstaje różnego rodzaju infrastruktura przestrzenna na potrzeby rekreacji i turystyki.

Najlepszym sposobem poznania wszystkich niezwykłych miejsc w gminie Miękinia są wędrówki piesze, rowerowe i wodne. Swym przebiegiem eksponują one walory przyrodnicze i kulturowe terenu. Szlaki piesze należą do najstarszych szlaków turystycznych,

a wyznaczone były przez wrocławski oddział PTTK kilkadziesiąt lat temu. Niekiedy ustępują one dziś miejsca szlakom rowerowym lub tematycznym ścieżkom edukacyjnym. Przez obszar gminy będą cztery piesze szlaki turystyczne, trzy ścieżki edukacyjne i trzy ścieżki rowerowe oraz jeden szlak kajakowy.



Rys.12. Mapa zagospodarowania turystycznego gminy Miękinia

27.1. Szlaki piesze

Turystyka piesza obejmuje poznawanie środowiska i kultury odwiedzanego obszaru

bez wykorzystywania środków transportu. Na obszarze gminy znajdują trzy szlaki turystyczne piesze, trzy ścieżki i jeden szlak pątniczy o randze międzynarodowej. Ich przebieg przedstawiono na mapie turystycznej oraz opisano.

27.1.1. Szlak czerwony „przyrodniczy” (13,8 km)

Niemal cały szlak przebiega przez teren gminy Miękinia. Miejscami jest trudno dostępny z powodu wysokich stanów wody w okresie wiosennych roztopów i jesiennych deszczy. Na trasie można spotkać wiele obiektów historycznych, takich jak średniowieczne grodzisko, drewniany krzyż przydrożny i nadodrzańskie bunkry z II wojny światowej. Szlak rozpoczyna się przy stacji kolejowej w Miękini, przebiega przez Diabelską Górę (1,8 km), przystanek autobusowy Kadłub Przydroże N/Z (3,1 km), śródleśną polanę w Przydrożu (3,8 km), grodzisko „Jabłonka” (4 km), wiadukt kolejowy (4,1 km), Zielone Łąki „Moczarki” (5,1 km), rzekę Zdrojek (5,5 km), rezerwat przyrody „Zabór” (5,9 km), rzekę Czarna Struga (7,5 km), przysiółek Zabór Mały (8,7 km), wieś Lubiatów (9,2 km), rzekę Jeziorka (10,4 km), starorzecze Duży Staw (11,5 km), wał przeciwpowodziowy i bunkry (11,7 km), most Wolności 4 czerwca na Odrze – granica gminy (12,5 km), rondo Premiera T. Mazowieckiego (13,7 km) i kończy się 1,5 km dalej w Brzegu Dolnym, w Rynku (15,2 km).

27.1.2. Szlak żółty, dookoła Wrocławia im. dr. Bronisława Turonia”

Szlak długości 184,4 km przeznaczony do turystyki pieszej i rowerowej prowadzący wokół Wrocławia. Część szlaku o dł. 33,8 km przebiega przez teren gm. Miękinia. Szlak rozpoczyna się w północnej części gminy na moście Wolności 4 czerwca na Odrze łączącym Brzeg Dolny z Głóską i przebiega przez miejscowości: Głóska (1,9 km), Gąsiorów (3,4 km), Księginice (5 km), Lenartowice (8,1 km), Prężyce (10 km), Gosławice (12,1 km), Brzezinka Śr. (13,3 km), Brzezina (15,9 km), Wojnowice (18,6 km), Mrozów (20,5 km), Miękinia (22,6 km), Błonie (28,4 km) do Lutyni (31,8 km), za którą wchodzi na obszar Parku Krajobrazowego Dolina Bystrzycy. W parku przekracza granicę gminy Miękinia (33,8 km) i biegnie w kierunku zamku we wrocławskiej Leśnicy (38,3 km), a stąd dalej wokół Wrocławia przez Bielany Wrocławskie, Siechnice, Długołękę i Uraz do Brzegu Dolnego zamykając pętlę na moście Wolności 4 czerwca.

27.1.3. Szlak zielony „spacerowy”

Najdłuższy szlak w tym regionie ma swój początek przy zamku w Urazie, graniczącym z gminą Miękinia przez Odrę, skąd biegnie przez Oborniki Śląskie, Żmigród, Wołów, Lubiąż, Malczyce, Środę Śląską, Miękinie, Wrocław Leśnicę do Kątów Wrocławskich. Odcinek przebiegający przez gminę ma długość 18,7 km. Na obszar gminy szlak ten wchodzi z oddalonej o 1,8 km miejscowości Święte (gmina Środa Śląska) i przekracza granicę gminy

w okolicy Przydroża (0 km) skąd rozpoczyna wędrówkę po ziemi miękińskiej. Dochodzi do Przydroża (0,3 km) i prowadzi dalej przez Siemichów (2,2 km) obok Szubienicznego Wzgórza (3,4 km), kościoła i ratusza w Miękini (5,5 km), przez Mrozów (9,4 km) do zamku na wodzie w Wojnowicach (11,1 km). Z Wojnowic biegnie w kierunku Mokrego (Wrocław), tu przekracza granicę gminy (14,3 km), przechodzi przez pętlę autobusu linii 137 Mokrzański Las (15,1 km) i ponownie ulicą Ostrężynową wkracza do gminy Miękinia (16,2 km) w okolicy Wiśniowej Góry, by po przejściu 1 km opuścić ją ponownie w okolicy Lisich Jam (17,5 km). Stąd biegnie dalej obok zamku we Wrocławiu Leśnicy (22,1 km) i pałacu „Alexandrów” w Samotworze (29,7 km). W Samotworze (gmina Kąty Wrocławskie) wchodzi na obszar Parku Krajobrazowego Doliny Bystrzycy, przechodzi przez dwa mosty na Bystrzycy i Strzegomce, aby po raz trzeci wejść na obszar gminy Miękinia w sołectwie Gałów (29,9 km). Po przejściu przez Gałów (30,8 km) ostatecznie opuszcza gminę (33 km) i zmierza dalej Doliną Bystrzycy przez Bogdaszowice do Kątów Wrocławskich.

27.1.4. Droga świętego Jakuba *Via Regia*

Chrześcijański szlak pątniczy, który w średniowieczu, przeżywa dziś ponowny rozkwit. Celem pielgrzymki jest Santiago de Compostella w północno-zachodniej Hiszpanii, gdzie znajduje się grób świętego Jakuba Starszego, pierwszego z 12 Apostołów, który zginął śmiercią męczeńską w roku 44. Wytyczona w 2006 roku droga świętego Jakuba *Via Regia* próbuje odtworzyć jej przebieg z okresu późnego średniowiecza i stanowi odcinek europejskiego szlaku pątniczego. Drogi te nie powinny być traktowane jako szlaki turystyczne, ponieważ mają one służyć pielgrzymom, którzy w samotności lub w małej grupie w poszukiwaniu odnowy swej duchowości pragną przemierzać Stary Kontynent.

Szlak oznakowany jest tylko w jedną stronę, w kierunku grobu świętego Jakuba, tak też pątnicy zobowiązani są po nim się poruszać. *Via Regia* przecina gminę Miękinia, wchodząc na jej obszar z wrocławskiego osiedla Marszowice w okolicy wzniesienia Lisie Jamy, na granicy gminy (0 km), skąd jej przebieg niemal pokrywa się z zielonym pieszym szlakiem turystycznym na terytorium gminy. Droga prowadzi z Lasu Mokrzańskiego przez Wojnowice (6,4 km), Łąkoszyce (8,1 km), Miękinię (10,2 km), Siemichów (13,5 km), Kadłub (14 km) do Przydroża (15,7 km), gdzie opuszcza gminę i zmierza dalej w kierunku Środy Śląskiej (22,8 km) i dalej do Santiago de Compostela (3300 km). Jego długość w gminie wynosi 15,7 km.

27.1.5. Ścieżka dydaktyczna w Mrozowie

Ścieżka dydaktyczna przygotowana przez Nadleśnictwo Miękinia o długości 3 km jest przeznaczona dla dzieci, młodzieży i dorosłych, ma też drugi, skrócony wariant o długości 0,8 km dla osób niepełnosprawnych, który dodatkowo oznakowano znakiem MSD

(Międzynarodowym Symbolem Dostępności). Trasa rozpoczyna się przy zbiorniku retencyjnym, gdzie przygotowano parking dla turystów. Ścieżka biegnie leśnymi drogami i przez jedną z najwyższych górek (Lisią Górę, 145 m n.p.m.) w okolicy o stromym zboczu od strony cieków wodnych Zdrojek. Na trasie przygotowano tablice informacyjne, z których można się dowiedzieć o wielu różnych funkcjach lasu, ważnych dla przyrody i człowieka. Są to funkcje ochronne, gospodarcze i pozaprodukcyjne, zwane też publicznymi i społecznymi. Mówią one nie tylko o pracy leśnika, ale przede wszystkim o samym lesie, o jego budowie, sposobach rozmnażania i o obiegu wody w przyrodzie. Można poznać siedliskowe typy lasu, sposoby jego ochrony przed owadami i zwierzyną, urządzenia łowieckie oraz różnych jego mieszkańców. Ścieżka kończy się przy wiacie na terenie szkółki leśnej, gdzie można poznać, jak hoduje się sadzonki i jak wygląda szkółka leśna.

27.1.6. Ścieżka przyrodnicza Zielone Łąki

Ścieżka przyrodnicza zatacza pętlę o długości 4 km, biegnąc przez najciekawsze tereny wodno-błotne gminy. Jest usytuowana na obszarze o bardzo wysokich walorach przyrodniczych. Rozpoczyna się przy rezerwacie przyrody Zabór i przechodzi przez las w kierunku starej drogi z Zaboru do Kadłuba, gdzie łączy się z czerwonym pieszym szlakiem turystycznym i wraca wraz z nim przez mokradła Zielonych Łąk do rezerwatu.

27.1.7. Ścieżka dydaktyczna Dwie Wieże w Lutyni

Ośmiokilometrowa trasa opracowana przez nauczycieli przedmiotów przyrodniczych miejscowej szkoły obejmuje 10 stanowisk na terenie Lutyni. Obiekty i treść tablic informacyjnych dobrano tak, aby pokazać walory historyczne i przyrodnicze wsi i jej okolic. Lutynia to duża wieś w południowej części gminy Miękinia, o czytelnym, pierwotnym układzie owalnicy w centrum, na osi wschód–zachód. Ścieżka zatacza pętlę długości 8 km, prowadząc przez najciekawsze obiekty i miejsca Lutyni, takie jak dwa kościoły, muzeum, wiatrak, krzyż pokutny oraz Park Krajobrazowy Doliny Bystrzycy.

27.2. Szlaki rowerowe

Ziemie Miękińską i jej okolice można zwiedzać także na rowerze. Wiele z wcześniej opisanych szlaków pieszych doskonale nadaje się na wyprawy rowerowe. Niestety, są też odcinki, które z powodu grząskiego terenu lub piaszczystej drogi całkowicie eliminują turystykę rowerową. Poniżej opisano trasy rowerowe Szlaku Odry, utworzonego w 2002 roku. Szlak Odry to główny szlak rowerowy przebiegający wzdłuż Doliny Środkowej Odry o łącznej długości 313 km wraz z pętlami lokalnymi. Szlak ten rozpoczyna się we Wrocławiu Leśnicy, a kończy w Głogowie. W gminie Miękinia ogólna długość znakowanych szlaków rowerowych wynosi 104,6 km.

27.2.1. Zielona Miękińska Trasa Rowerowa (Bike Maraton)

Początkowym punktem Miękińskiej Trasy Rowerowej (MTR) jest ratusz gminny (siedziba urzędu gminy) w Miękini, skąd możemy rozpocząć jazdę, wybierając jeden z trzech wariantów trasy. Miękińską trasę rowerową tworzą trzy pętle, odpowiadające na znacznej długości trasom Bike Maratonu – imprezy cyklicznej, która przyciąga rzeszę fanów kolarstwa górskiego i trekkingowego. Rowerzyści mają do wyboru trasy o różnej długości i poziomie trudności: mini (24 km), mega (52 km) i giga (74 km). Trasę wytyczono na pograniczu dwóch krajozrazowo różnych krain geograficznych – wyżynnej Wysoczyzny Średzkiej oraz równinnej, nadodrzańskiej Pradoliny Wrocławskiej. Taka lokalizacja sprawia, że nie brakuje tu trudnych odcinków o charakterze górskim ze stromymi podjazdami i zjazdami, a także odcinków nizinnych o grząskim, podmokłym podłożu i piaszczystych drogach oraz zarośniętych wysokimi trawami. Trasa swym przebiegiem eksponuje walory przyrodnicze i kulturowe gminy Miękinia.



Fot. 31. Bike Maraton w Miękini

Miękińska trasa rowerowa współlistnieje z pozostałą częścią szlaków rowerowych, przebiegających przez terytorium powiatu, w tym z utworzonym w 2002 roku głównym Szlakiem Odry (kolor niebieski) przebiegającym wzdłuż Doliny Środkowej Odry oraz pętlami lokalnymi (kolor czerwony i żółty).

27.2.2. Niebieska trasa Szlak Odry

Główna, niebieska trasa rowerowa Szlaku Odry na obszarze gminy Miękinia mierzy 23,6 km. Szlak rozpoczyna się spod zamku we Wrocławiu Leśnicy oddalonego o 4,6 km od granicy gminy. Na teren gminy Miękinia wchodzi w okolicy wzniesienia Lisie Jamy (0 km), w południowej części obrębu Wilkszyn biegnie przez wzniesienie Wiśniową Górę (0,7 km),

park Geringa (2 km), Brzezinę (3,4 km), Brzezinkę Średzką (4,9 km), dworzec kolejowy w Brzezince Średzkiej (5,2 km), Gosławice (6,2 km), Prężyce (8,2 km), Lenartowice (10,2 km), Księginice (13,2 km), Gąsiorów (14,8 km) i Głoskę (16,2 km) do wału przeciwpowodziowego w okolicy przysiółka Głogi (17,6 km). Na wale szlak rozwidła się w dwóch kierunkach: przez most Wolności (17,9 km) na drugi brzeg rzeki Odry do rynku w Brzegu Dolnym (18,3 km), opuszczając gminę oraz wałem w kierunku starorzecza Duży Staw (19,8 km) i dalej też wałem w sołectwie Lubiaków, gdzie opuszcza gminę (23,6 km) wchodząc na obszar sołectwa Kobylniki w gminie Środa Śląska.

27.2.3. Czerwona pętla lokalna Szlak Odry

Czerwona pętla lokalna gminy Miękinia mierzy 25,9 km. Rozpoczyna się na zachodniej granicy gminy w Lubiakowie, gdzie wchodzi z oddalonych o 0,7 km Kobylnik (gmina Środa Śląska). Z Lubiakowa (0,7 km) biegnie przez Zabór Mały (1,6 km), rezerwat przyrody „Zabór” (4,6 km), Miękinie (6,8 km), Łąkoszyce (9,5 km), Mrozowski Las (10 km), Wojnowice (12,4 km), Brzezinę (15 km), Brzezinkę Średzką obok kościoła (15,8 km), Wilkostów (17,8 km), Czerną (19 km), Księginice (22,3 km), Gąsiorów (23,9 km), Głoskę (25,3 km) do mostu na Odrze (26,4 km), gdzie opuszcza gminę i wchodzi do dolnobrzeskiego rynku (28,2 km).

27.3. Szlaki kajakowe

Spływy kajakowe w gminie Miękinia organizowane są na rzekach Odrze i Jeziorce.



Fot. 32. Spływ kajakowy na rzece Jeziorce

28. KULTURA

Koordinacją życia kulturalnego na terenie Miękinia zajmuje się Samorządowy Ośrodek Kultury w Miękini, który jest instytucją kulturalną gminy działającą od 01.01.2002 r. Siedzibą instytucji jest zmodernizowany budynek usytuowany przy budynku urzędu gminy.

Jako samorządowa instytucja kultury posiada osobowość prawną i samodzielnie gospodaruje



Fot. 33. Samorządowy Ośrodek Kultury w Miękini

przydzieloną i nabytą częścią mienia. Podstawowym zadaniem statutowym Samorządowego Ośrodka Kultury w Miękini jest prowadzenie działalności kulturalnej polegającej na rozwijaniu i zaspokajaniu potrzeb kulturalnych mieszkańców oraz upowszechnianiu i promocji kultury lokalnej w kraju i za granicą.

Samorządowy Ośrodek Kultury prowadzi zajęcia dla dzieci, młodzieży i dorosłych z terenu całej gminy Miękinia. Są to zajęcia całoroczne odbywające się według stałego planu. W aktualnej ofercie ośrodka adresowanej do osób dorosłych znajdują się: warsztaty plastyczno-manualne, zajęcia muzyczne - śpiew, zajęcia muzyczne - nauka gry na fortepianie, nauka gry na gitarze, nauka gry w szachy, zajęcia fitness-aerobic, zdrowy kręgosłup, nordic walking, wyjazdy na basen.

Dzieci i młodzież mają natomiast możliwość udziału w: zajęciach plastycznych, zajęciach muzycznych - nauka gry na fortepianie, nauka gry na gitarze, zajęciach tanecznych - zespół FENIKS, zbiórkach harcerskich, lekcjach gry w szachy, zajęciach z robotyki.

Ofertę pozakulturalną, ale również chętnie wybieraną przez najmłodszych mieszkańców Miękinia i gminy stanowią zajęcia sportowe - sekcja piłki nożnej oraz sekcja gry w piłkę siatkową (UKS).

Co roku w okresie wakacji i ferii zimowych Samorządowy Ośrodek Kultury w Miękini staje się miejscem integracji najmłodszych mieszkańców gminy Miękinia. Dużym

zainteresowaniem w tym okresie cieszą się rozmaite zajęcia plastyczno-manualne (papieroplastyka, scrappbooking, decoupage, tworzenie biżuterii, zabawy z koralikami pyssla i wiele innych), gry, zabawy i zajęcia ruchowe organizowane zarówno w sali widowiskowej, jak i na świeżym powietrzu (boisko trawiaste, boisko typu Orlik, wycieczki piesze połączone np. z podchodami) lub w hali sportowej przy Szkole Podstawowej w Miękinii.

Przy Samorządowym Ośrodku Kultury w Miękinii działają dwa zespoły muzyczne: Senior, którego próby odbywają się dwa razy w tygodniu w sali widowiskowej SOK. Jest to grupa wokalna, działająca przy Samorządowym Ośrodku Kultury w Miękinii od maja 2008 r. Jej założycielem jest Stanisław Ziejka. W ich repertuarze znajdują się zarówno piosenki ludowe jak i biesiadne.

Zespół bierze udział we wszystkich przeglądach i festiwalach organizowanych przez Urząd Marszałkowski oraz oczywiście zawsze przygotowuje oprawę muzyczną na imprezach odbywających się w Gminie Miękinia. Ich największym osiągnięciem jest III miejsce na Ogólnopolskich Juwenaliach Uniwersytetów III Wieku w kategorii „Duety”.

Zespół ludowy „RADOŚNI”, który powstał z inicjatywy Wójta gminy Miękinia Jana Mariana Grzegorzczyna w lipcu 2010 r., mający służyć popularyzacji i kultywowaniu ludowej muzyki i obyczajów. Członkowie zespołu są usposobienia wesołego i radosnego oraz pełni optymizmu, dlatego też zespół nazwano "RADOŚNI". Patronat nad zespołem objął Samorządowy Ośrodek Kultury w Miękinii. Początkowo „RADOŚNI” występowali lokalnie – pierwszym występem były Dożynki 2010 roku w Miękinii. Pierwszymi piosenkami Zespołu



Fot. 34. Cykliczna impreza kulturalna Festiwal Lata w Miękinii

fot. Michalina Kacperak

były piosenki biesiadne, do których z biegiem czasu dołączały piosenki ludowe. „RADOŚNI” z zapałem pracują nad poszerzeniem repertuaru i choreografią. Zespół występuje lokalnie podczas festynów i spotkań zespołów ludowych, stanowi oprawę muzyczną świąt ludowych i uroczystości kościelnych. „RADOŚNI” są współorganizatorem i gospodarzem corocznych „Dni Sąsiada” organizowanych na przemian w Miękinii oraz we Wróblowicach. W 2014 r. zespół zdobył I miejsce w Radiowej Liście Przebojów Ludowych Radia Wrocław i w tym samym roku wydał własną płytę. Siedzibą zespołu jest świetlica we Wróblowicach.

Dumą Miękinii i całej gminy jest **Miękiński Uniwersytet Trzeciego Wieku (MUTW)**.

Wychodząc naprzeciw potrzebom osobom w wieku senioralnym, które chcą aktywnie i twórczo spędzić czas wolny oraz mając na uwadze zainteresowania i rozwijanie sprawności intelektualnej, z inicjatywy SOK, przy wsparciu władz Gminy Miękinia, w 2009 r. utworzono Miękiński Uniwersytet Trzeciego Wieku.

Działalność MUTW umożliwia osiągnięcie dobrej kondycji psychofizycznej, poczucie przynależności społecznej mieszkańców oraz aktywizację intelektualną i społeczną osób w wieku 60+. W spotkaniu oprócz członków i założycieli uniwersytetu udział wzięli przedstawiciele instytucji, organizacji, firm i stowarzyszeń chcących udzielać wsparcia i pomocy nowemu stowarzyszeniu.

Jesienią 2009 po dokonaniu wszelkich formalności powołano Miękiński Uniwersytet Trzeciego Wieku, który działa jako stowarzyszenie. Dzięki przychylności władz gminy siedzibą MUTW jest SOK.

Utworzono warsztaty oraz kursy dla seniorów, m.in.: muzyczne, teatralno-kabaretowe, plastyczno-manualne, ekologiczno-przyrodnicze, turystyczne, sportowe - zdrowy kręgosłup, nordic waling, wyjazdy na basen.

Raz na kwartał odbywają się wykłady i seminaria o wszelkiej tematyce zdrowotnej, a także bezpieczeństwie. Gościliśmy z wykładami wielu wybitnych specjalistów z różnych dziedzin.

Warsztaty wokalne prowadzone są przez osobę z wykształceniem muzycznym. Do grupy wokalnejszy „Senior” należy wielu seniorów, których pasją jest śpiewanie. W roku 2013 powstała druga grupa wokalna – „Lutynianie”, która wspiera aktywnie naszych seniorów z Lutyni i okolicznych wiosek.

Sekcja teatralna MUTW realizowała wspólnie z aktorami z „Teatru na Bruku” z Wrocławia projekt pt. „Teatr Reminiscencji Dolnośląskich Seniorów” - zadanie to było finansowane przez Urząd Marszałka Województwa Dolnośląskiego.

Grupa wokalna „Senior” i „Lutynianie” brała udział w wielu przeglądach i konkursach dla „rozśpiewanych seniorów” i zawsze zdobywała zaszczytne I, II, III miejsca oraz wyróżnienia. Grypy te koncertują na imprezach plenerowy t.j. Festiwal Lata, Dożynki,

Dzień Sąsiada. Swoim śpiewem wzbogacają odpusty parafialne, imprezy z okazji Dnia Seniora, Dnia Kobiet i wiele innych lokalnych wydarzeń.

„Teatr Międzypokoleniowy” specjalizuje się w bajkach z morałem. Bawi dzieci z przedszkoli, szkół podstawowych, ze świetlic wiejskich z terenu gminy Miękinia. Oprócz bajek z morałem realizowane są również przedstawienia na Jasełka, Misterium Bożonarodzeniowe. Wielkim sukcesem okazało się Misterium Wielkopostne, które przedstawiliśmy na spotkaniu Baby Senioralnej organizowanej w roku 2014 z inicjatywy Urzędu Marszałkowskiego we Wrocławiu a także w naszych kościołach parafialnych.

Kabaret „Bałamutki” brał udział w przeglądzie „Zakreconych seniorów 2014” i rozśmieszał do łez widzów. „Bałamutki” goszczą na imprezach lokalnych z okazji Dnia Seniora, Dnia Kobiet, Dnia Sąsiada, Złotych Godów.

Panie z warsztatów plastyczno-manualnych wystawiają rokrocznie swoje prace na wielu kiermaszach, wystawach, między innymi w Operze Wrocławskiej.

Największe sukcesy ogólnopolskie:

W 2013 r. MUTW brał po raz pierwszy udział w Juwenaliach Senioralnych organizowanych w Warszawie w trzech kategoriach: grupy wokalne, teatralne i duety. Duet - p. Janina Kitajczuk oraz p. Stanisław Ziejka zajęli III miejsce w swojej kategorii.

Już kolejnego roku p. Helena Homa zdobyła II miejsce w kategorii monolog, p. Wanda Mitkiewicz wyróżnienie w kategorii aktor, a grupa wokalna „Senior” i „Lutynianie” wyróżnienie w swojej kategorii.

Stowarzyszenie brało udział w wielu projektach: Bezpieczny Senior, Pola Nadziei, Ocalić od zapomnienia, Pudełko życia, Dzień życzliwości, Wrzosowisko, Cała Polska czyta dzieciom, Aktywny Senior. Czynniki współpracuje z instytucjami na terenie gminy Miękinia - GOPS, Policją, Nadleśnictwem, OSP, radami sołectkimi, świetlicami wiejskimi, szkołami, przedszkolami, żłobkami.

MUTW był organizatorem V Forum UTW w roku 2011, na którym padła propozycja utworzenia „Platformy wiedzy oraz wymiany doświadczeń dolnośląskich seniorów”. Projekt ma za zadanie „uczenie” aktywnych seniorów, wymianę doświadczeń, wzmocnienie umiejętności i przekonań, wyrabianie nowych konstruktywnych nawyków, niwelowanie ograniczeń oraz pogłębianie świadomości seniorów jak i mieszkańców Dolnego Śląska na temat wzajemnych potrzeb, możliwości, ograniczeń i działań związanych między innymi z codzienną egzystencją, rozwijaniem uzdolnień, zagospodarowaniem czasu wolnego. Członkowie MUTW aktywnie uczestniczą w jej działaniach.

MUTW brał udział w VI i VII Forum w Konferencji Regionalnej UTW woj., śląskiego, opolskiego i dolnośląskiego w Prudniku, w II Kongresie „Obywatel senior„, w Chorzowie i w Warszawie.

Studenci MUTW w ramach wolontariatu zbierają znicze na mogiły na wschodzie, sadzą żonkile dla dziecięcego hospicjum we Wrocławiu, czytają dzieciom bajki w przedszkolu i w bibliotekach, odwiedzają podopiecznych w domach seniora, uczestniczą w akcjach sadzenia lasu.

Wszystkie działania omawiane i planowane są na spotkaniach aktywu MUTW i podczas spotkań rekreacyjnych.

W swoich działaniach stowarzyszenie wyszło już nawet poza granice naszego kraju. W roku 2013 odbył się wyjazd naszych wolontariuszek na Litwę w ramach „Międzynarodowej Wymiany Wolontariuszy 50+” z Programu Grundtvig. Były to dwie aktywne seniorki p. Helena Homa i p. Emilia Kutkiewicz. Członkowie sekcji wokalne reprezentowali MUTW w Niemczech w partnerskiej gminie Schwarmstedt. Partnerstwo zaowocowało posadzeniem Dębu Przyjaźni.

W maju 2013 roku powołano Dolnośląskie Forum Integracji Seniorów skupiające seniorów z różnych organizacji z terenu całego Województwa Dolnośląskiego z 5 podregionów: jeleniogórskiego, legnicko-głogowskiego, wałbrzyskiego, wrocławskiego i miasta Wrocławia. W skład Rady Koordynacyjnej weszła nasza przedstawicielka, a zarazem prezes MUTW - p. Wanda Mitkiewicz.

Stowarzyszenie było gościem w telewizyjnym Klubie Seniora, a także w Radiu Wrocław.

Od 2012 roku słuchacze aktywnie uczestniczą w „Dniach seniora” organizowanych we Wrocławiu, a także w Marszu Kapeluszy.

W styczniu 2016 roku MUTW uczestniczył w koncercie kolęd NFM we Wrocławiu, w marcu w Misterium Paschalnym we Wrocławiu. W maju odbyła się wycieczka krajoznawcza do Kłodzka. W tym roku zrealizowano projekt „Teatr Reminiscencji Dolnośląskich Seniorów”.

25-26 kwietnia 2017 r. w sali SOK odbył się VI Dolnośląski Przegląd Artystycznie Zakręconych Seniorów pn. „Bo radość jest w nas”, którego celem było: zaprezentowanie mieszkańcom Województwa Dolnośląskiego dorobku artystycznego seniorów z naszego regionu, wymiana doświadczeń artystycznych między uczestnikami Przeglądu, kultywowanie polskich tradycji wśród mieszkańców. W tym roku odbywały się spotkania w ramach działalności kulturalnej w Zamku w Wojnowicach oraz w Urzędzie Marszałkowskim. Słuchacze wzięli udział w wyjeździe na przedstawienie operetkowe oraz na występ „Mazowska”.

W 2018 słuchacze brali udział w spotkaniach w Urzędzie Marszałkowskim, wyjeździe do Wiązowa w ramach współpracy UTW, w ramach Dni Seniora kabaret „Bałamutki” miał zaszczyt wystąpić przed lokalną społecznością w świetlicach wiejskich aż 14 razy.

Rok 2019 obfitował w występy grupy „Senior” i „Lutynianie” oraz kabaretu „Bałamutki” podczas wielu lokalnych imprez, tj. Dni Dziecka, Dożynki, Dni Seniora, Mikołajki. Słuchacze brali udział w przeglądzie „Zakręconych Seniorów” w Lubaniu Śląskim.

W roku 2020 nawiązano współpracę z Papieskim Wydziałem Teologicznym we Wrocławiu i uczestniczono w wykładzie „Historia sztuki kościelnej”, w kolejnych miesiącach tematyka wykładów dotyczyła: medycyny, historii, etyki, prawa, poezji, przyrody, ekonomii, religii i innych, 6 stycznia MUTW wraz z parafią w Miękinii zorganizowało Orszak III Króli, w ramach współpracy z harcerzami brano udział w organizowanych w dniu 12 stycznia finale WOŚP w Pisarzowicach i 25 stycznia Wieczorze kolęd w Lutyni. Zajęcia fakultatywne: wyjazd do Muzeum Archidiecezjalnego gdzie odbyły się wykłady tematyczne i zwiedzano wystawy tematyczne.

We wrześniu 2021 roku członkowie MUTW wzięli udział w koncercie „Znowu razem” André Rieu. W ramach Dni Seniora słuchacze pojechali w październiku na 2-dniową wycieczkę do Pragi. Dwie przedstawicielki stowarzyszenia wzięły udział w I Dolnośląskim Forum Rad Senioralnych organizowanych w Filharmonii w Jeleniej Górze, podczas których nastąpiła wymiana wiedzy i doświadczeń Rad Seniorów w zakresie działania na rzecz osób starszych, przykłady dobrych praktyk, a także określenie potrzeb osób 60+ w zakresie wsparcia działalności w środowisku lokalnym.

W 2021 roku utworzono filię MUTW w Wilkszynie, do której należy 48 aktywnie działających członków.

Ze względu na stan epidemiologiczny w latach 2020-2021 występy i wyjazdy zostały ograniczone.

Na dzień 31.12.2021 r. zapisanych jest 79 członków w Miękinii oraz 48 członków w filii w Wilkszynie.

Seniorzy czynnie włączają się w przestrzeń publiczną i ją kształtują, czego przykładem jest Miękiński Uniwersytet Trzeciego Wieku.

Kolejną wielką dumą gminy Miękinia są harcerze.

Pierwsze drużyny harcerskie w Miękinii zostały założone w lutym 2015 roku – były to drużyny zrzeszające zuchy, harcerzy i harcerzy starszych. Wszystkie 3 drużyny były początkowo prowadzone przez drużnę Ewelinę Kosowską. W trakcie roku drużynę harcerską przejął druż Bartłomiej Maryniak, a drużynę starszoharcerską druż Wojciech Kosowski. Od samego początku wiele się działo, już po 2 miesiącach działalności został

zorganizowany biwak na naszym terenie dla harcerzy z całego hufca. W roku 2015 wzięliśmy udział również w większych wydarzeniach - Dolnośląskim Festiwalu Piosenki Harcerskiej i Żeglarskiej „Parasol 2015” oraz XXIII Ogólnopolskim Harcerskim Rajdzie Górskim „Granica”. Oczywiście poza tym cotygodniowo odbywały się zbiórki wszystkich drużyn.

2016 rok rozpoczął się od Orszaku Trzech Króli w Miękini. Zuchy po raz pierwszy wyjechały na Wyprawę Polarną Zuchów w Karpaczu, a harcerze starsi współorganizowali 19. Edycję Przygodowego Rajdu na Orientację „Tropiciel”, która odbywała się na terenie naszej gminy. Po tej edycji systematycznie współpracowaliśmy przy kolejnych edycjach tego rajdu. Została utworzona drużyna wędrownicza, której drużynowym został druh Artur Żerdziński. W czerwcu druh Dominik Zięcina przejął drużynę starszoharcerską. Harcerze z naszego szczebu latem 2016 roku wyjechali na obóz w Bieszczadach, a we wrześniu po raz kolejny wzięli udział w Rajdzie Granica.

W 2017 roku Drużyna Harcerska „Sztorm” zajęła I miejsce w 9. Dolnośląskim Festiwalu Piosenki Harcerskiej „Parasol 2017”. Odbył się Wielkanocny Biwak Historyczny o tematyce średniowiecznej. Odbyły się 3 edycje Rajdu TROPICIEL z naszym udziałem, a latem wędrownicy wyjechali na Ukrainę, żeby remontować cmentarz rzymsko-katolicki w Kołomyi. W 2018 roku nasz szczeb przeprowadził Kampanię Bohater, która miała na celu zapoznanie harcerzy z Szarymi Szeregami. Poza stałymi działaniami takimi jak Wyprawa Polarna Zuchów, Rajd TROPICIEL, Rajd Granica i imprezy lokalne, skupiliśmy się nad działaniami związanymi z Szarymi Szeregami. We wrześniu odbył się wyjazd do Warszawy „Śladami Szarych Szeregów” a w listopadzie wzięliśmy czynny udział w świętowaniu 100-lecia Odzyskania Niepodległości. Był to rok zmian w funkcjach, drużynę harcerską „Sztorm” przejął druh Wojciech Kosowski, a drużynę wędrowniczą „Morze” druh Dominik Zięcina, obowiązki komendanta szczebu przejęła druhna Katarzyna Kowalska-Bębas.

Rok 2019 rozpoczęliśmy od 27. Finału WOŚP – już rok wcześniej byliśmy pewni, że będziemy organizować kolejne. Wiosną odbył się Wielkanocny Biwak Historyczny pod patronatem Instytutu Pamięci Narodowej o tematyce Szarych Szeregów jako podsumowanie Kampanii Bohater. Latem razem z drużynami z Milicza zorganizowaliśmy obóz harcerski w Lginiu. Wzięliśmy także udział w nowych przedsięwzięciach – pomagaliśmy w Pochodzie i Balu Wszystkich Świętych w Mrozowie oraz zorganizowaliśmy Szczepowe Andrzejki.

Jeszcze przed rozpoczęciem pandemii w 2020 odbył się 28. Finał WOŚP oraz Wyprawa Polarna Zuchów. W marcu przeszliśmy na działanie zdalne z drużynami. Każda drużyna działała w swój własny, wyjątkowy sposób. Szukaliśmy każdej możliwej okazji do działania. W sierpniu wędrownicy wyjechali na Ukrainę w celu remontowania cmentarza w Kołomyi,

a w listopadzie odbyła się gra terenowa z okazji Święta Niepodległości. W miarę możliwości odbywały się również zbiórki stacjonarne w terenie.

W 2021 roku działo się bardzo wiele. Klasycznie rok rozpoczął się od Finału WOŚP i Dnia Myśli Braterskiej. Działaliśmy lokalnie – razem z mieszkańcami sprzątaliśmy Miękinę, zorganizowaliśmy grę terenową z okazji Dnia Dziecka, wzięliśmy udział w Pikniku Charytatywnym i Kiermaszu Bożonarodzeniowym. Po raz pierwszy odbył się samodzielny obóz harcerski Szczepu w Lginiu. We wrześniu wzięliśmy udział w Rajdzie Granica i wojewódzkich manewrach strażackich. Zorganizowaliśmy start harcerski Hufca w Zaborze Wielkim, wzięliśmy udział w gminnych obchodach Święta Niepodległości, a w grudniu reprezentacja naszego szczepu wzięła udział w Złocie Betlejemskiego Świąteczka Pokoju w Zakopanem.

Samorządowy Ośrodek Kultury w Miękini organizuje cykliczne imprezy o charakterze regionalnym, są to m.in.: Gminny Dzień Kobiet, Gminny Dzień Dziecka, dni dziecka w sołectwach, dożynki w sołectwach, Dzień Seniora (w każdej świetlicy wiejskiej oraz w SOK), Święto Niepodległości, Mikołajki (w każdej świetlicy wiejskiej oraz w SOK), Miękiński Kiermasz Bożonarodzeniowy; a także cykliczne imprezy o charakterze masowym: Festiwal Lata. Samorządowy Ośrodek Kultury w Miękini jest współorganizatorem corocznej imprezy - Turnieju Rycerskiego organizowanego w zamku na wodzie w Wojnowicach, a także sportowej imprezy masowej - Bike Maraton.

(Źródło: SOK Miękinia, M. Sujecka 2022)

29. BIBLIOTEKA

Gminna Biblioteka Publiczna w Miękini jest samorządową instytucją kultury Gminy Miękinia wchodzącą w skład Dolnośląskiego Zasobu Bibliotecznego. Służy zaspokajaniu potrzeb czytelniczych, edukacyjnych, informacyjnych i kulturalnych społeczeństwa oraz uczestniczy w upowszechnianiu wiedzy i kultury. Zapewnia dostęp do bieżącej literatury pięknej polskiej i obcej, lektur szkolnych, bazy danych Academica, kursów językowych, pracowni komputerowych oraz Internetu. Biblioteka jest skomputeryzowana, korzysta z bibliotecznego systemu Aleph. Czytelnicy mają dostęp do informacji o zbiorach poprzez dwa katalogi biblioteczne – Katalog Aleph oraz multiwyszukiwarkę Primo.

Działalność biblioteki koncentruje się na:

- gromadzeniu, opracowywaniu, przechowywaniu, ochronie i konserwacji zbiorów biblioteczných,
- wypożyczaniu na zewnątrz i udostępnianiu na miejscu zbiorów biblioteczných oraz udzielaniu informacji,

- upowszechnianiu literatury pięknej i czytelnictwa (spotkania autorskie z pisarzami adresowane do dzieci, młodzieży i dorosłych, lekcje biblioteczne, konkursy wiedzy, dyskusje nad książką, wystawki rocznicowe i tematyczne, udział w ogólnopolskich akcjach czytelniczych oraz organizowanie imprez bibliotecznych, akcje bookcrossingowe),
- rozwijaniu czytelnictwa,
- działalności informacyjno-dokumentalnej środowiska lokalnego (gromadzenie informacji dotyczących Gminy Miękinia, wydarzeń historycznych i życia społecznego mieszkańców),
- komputeryzacji procesów bibliotecznych - tworzenie elektronicznej bazy katalogowej, prowadzenie działalności informacyjnej.
- Współpracy z innymi podmiotami (szkoły, przedszkola, świetlice, Uniwersytety Trzeciego Wieku itp.),
- Umożliwienie dostępu do komputerów, Internetu, urządzeń kopiujących, przeciwdziałanie wykluczeniu cyfrowemu.

Placówka współpracuje z instytucjami i placówkami oświatowo-kulturalnymi na terenie Gminy i poza nią.



Fot. 35. Biblioteka Publiczna w Miękinia

Biblioteka w Miękinii ma bogatą historię i wieloletnią tradycję, bowiem działa już od 67 lat. Niestety nie zachowały się żadne dokumenty jednoznacznie określające dokładną datę powstania biblioteki w Miękinii. Przyjmuje się, iż biblioteka została założona w roku 1955, mieściła się w pomieszczeniach Gromadzkiej Rady Narodowej i początkowo posiadała 470 woluminów. W tym samym roku księgozbiór wpisano do księgi inwentarzowej ze stanem 1690 woluminów. W roku 1957 biblioteka została przeniesiona do wyremontowanego budynku przy ul. Kościuszki 22. Ze względu na zły stan techniczny budynku, na początku 1975 roku bibliotekę przeniesiono do lokalu zastępczego, następnie w roku 1992 została przeniesiona do budynku dzisiejszego ratusza, w którym funkcjonowała razem z urzędem gminy. Na uwagę zasługuje fakt, że każda kolejna zmiana niosła ze sobą poprawę warunków lokalowych. Biblioteka Gromadzka w Miękinii w 1985 roku została przekształcona w Gminną Bibliotekę Publiczną.

Rok 2010 to ważna data dla miękińskiej biblioteki. Wtedy to dokonano otwarcia nowej siedziby biblioteki przy ul. Kościuszki 43. Aktualna powierzchnia jest dwukrotnie większa niż była poprzednio. Nowoczesny i przestronny budynek, przystosowany do potrzeb osób niepełnosprawnych przyciąga czytelników i daje możliwość łatwego dostępu do zbiorów.

Każdego roku przybywa nowości z zakresu literatury pięknej dla dzieci, młodzieży i dorosłych oraz literatury popularno-naukowej. Systematycznie dokonywany jest zakup książek ze szczególnym uwzględnieniem zainteresowań czytelników i najnowszych rankingów. Na dzień 31 grudnia 2021 r. stan zbiorów w bibliotece w Miękinii wynosił 12374 woluminów oraz 336 audiobooków i zarejestrowanych jest 531 czytelników. Dla czytelników dostępny jest katalog online księgozbioru z możliwością prolongaty wypożyczonych książek a także formularz zapytania do bibliotekarza.

W skład sieci bibliotecznej wchodzi filie w Lutyni, Mrozowie i Wilkszynie. Jednym z priorytetów gminy jest zwiększanie atrakcyjności bibliotek poprzez ciągłe inwestycje w infrastrukturę, rozwój księgozbiorów, organizowanie wydarzeń artystycznych oraz aktywną promocję książek i czytelnictwa. (*Źródło: SOK Miękinia, N. Widańska 2022*)

30. OPIEKA ZDROWOTNA

Opiekę zdrowotną dla mieszkańców Miękinii zapewniają 2 przychodnie lekarskie w Miękinii. Przychodnie realizują bezpłatne świadczenia zdrowotne na podstawie umowy z Narodowym Funduszem Zdrowia. Zapewniają chorym pacjentom jak i osobom zdrowym, ciągły dostęp do świadczeń zdrowotnych w środowisku zamieszkania. W ramach przychodni działa:

1. **Dolnośląskie Centrum Medyczne DOLMED**, który udziela świadczeń zdrowotnych. Zatrudnienie w Przychodni DCM DOLMED S.A. filia w Miękinia obecnie przedstawia się następująco:

- 1) Pielęgniarka (40h/tydzień),
- 2) Pielęgniarka (szczepienia dzieci/punkt szczepień wg potrzeb),
- 3) Pielęgniarka koordynator w zależności od potrzeb,
- 4) Położna (40h/tydzień),
- 5) Rejestratorka medyczna (pełny etat),
- 6) Rejestratorka medyczna (umowa zlecenie w razie potrzeby),
- 7) Lek. poz Jolanta Tarnowska - (10 h/tydzień),
- 8) Lek. poz pediatra Elżbieta Thoma-Rudnicka - (12h/tydzień); pomimo swojej specjalizacji pediatrycznej przyjmuje również osoby dorosłe; prowadzi punkt szczepień dla dzieci,
- 9) Lek. poz medycyny rodzinnej Magdalena Błaszczak - (33,5 h/ tydzień); pani doktor przyjmuje zarówno osoby dorosłe jak i dzieci, prowadzi punkt szczepień dla dzieci
- 10) Lek. poz medycyny rodzinnej Marta Pałupska - (obecnie 13 h/tydzień od lutego 17h/tydzień),
- 11) Przychodnia posiada 3042 zadeklarowanych pacjentów do lekarzy w tym 580 to dzieci,
- 12) Przy tak dużej obsadzie lekarzy czas oczekiwania na wizytę odbywa się z dnia na dzień a w sytuacji nagłego zachorowania również w tym samym dniu. Obecnie punkt szczepień dla dzieci (dzieci zdrowe) otwarty jest 2x w tygodniu,
- 13) 2 x w tygodniu pobrania krwi,
- 14) Położna oprócz opieki nad matką i noworodkiem, prowadzi edukację przedporodową potocznie nazywaną szkołą rodzenia, doradza w problemach z laktacją.



Fot. 36. Ośrodek zdrowia DCM DOLMED Filia w Miękinia

W przychodniach DCM DOLMED pielęgniarki nie zajmują się rejestracją pacjentów, do pozamedycznej obsługi placówki posiadają personel niemedyczny.

Wprowadzono nowe udogodnienia zarówno dla pacjentów jak i dla lekarzy. Jednym z nich jest formularz na naszej stronie, dzięki któremu pacjent w komfortowy i szybki sposób może zamówić recepty i w taki sam sposób je odebrać.

Podmiot reaguje na wszelkie sygnały od zatrudnionego w swoich przychodniach personelu i stara się reagować na ich potrzeby doposażając placówki w niezbędny sprzęt oraz przeprowadzając bieżące remonty.

W przychodniach udostępniono grafiki do wszystkich usług, którymi podmiot dysponuje we Wrocławiu, jest to duże udogodnienie dla pacjentów, ponieważ mogą od razu po wyjściu z gabinetu lekarskiego umówić wizytę np. na badania USG bez konieczności dzwonienia do Wrocławia. Jednocześnie zapewnienia dostępności lekarzy specjalistów, uprzejmie wskazują, że minimalnym wymogiem dla kontraktowania ambulatoryjnej opieki specjalistycznej przez NFZ była dostępność lekarza przez minimum 3 dni w tygodniu po minimum 4 godziny. Nawet w przypadku pozyskania kontraktu (a obecnie jest to niemożliwe ze względu na brak kontraktowania przez NFZ w tym zakresie) niemożliwe byłoby jego wykorzystanie przy tak małej populacji pacjentów. Lekarze specjaliści nie są również zainteresowani świadczeniami komercyjnymi ze względu na dużo większą pulę pacjentów we Wrocławiu.

2. Ośrodek Praktyki Lekarza Rodzinnego Filia NZOZ PLR Łukasz Kozyra w Miękinia,
lek. med. Rozalia Nazimek, Miękinia, ul. Lipowa 31.

W ośrodku działa następujące poradnie:

- Gabinet lekarza rodzinnego, świadczący usługi w zakresie leczenia w ramach podstawowej opieki zdrowotnej - medycyny rodzinnej oraz leczenia w domu pacjenta
- Gabinet pielęgniarki środowiskowej – rodzinnej świadczącej usługi pielęgnacyjne
- Gabinet pielęgniarki podstawowej opieki zdrowotnej
- Gabinet położnej środowiskowej – rodzinnej świadczącej usługi w zakresie usług pielęgnacyjnych - medycyny rodzinnej i planowania rodziny oraz poradnictwo rodzinnego.
- Gabinet diagnostyczno-zabiegowy świadczący leczenie ambulatoryjne specjalistyczne

W Miękinia poza wyżej wymienionymi placówkami znajduje się 1 gabinet stomatologiczny i 1 punkt weterynarii. (Źródło: *GOPS Miękinia, DCM DOLMED 2022*)

31. KULTURA FIZYCZNA I SPORT

Dzięki naszym inwestycjom uważamy się za gminę, w której ważną rolę odgrywa sport. Najmłodszy mieszkańcy oraz ludzie starsi mogą aktywnie spędzać czas na świeżym powietrzu

korzystając z placów zabaw we wszystkich sołectwach oraz ćwicząc na zewnętrznych siłowniach, jak również aktywnie spędzając czas jeżdżąc na rowerze po gminnych ścieżkach rowerowych.

Infrastrukturę sportową w gminie stanowią 4 funkcjonalne hale sportowe usytuowane w Miękinii, Lutyni, Pisarzowicach i Głosce, 7 stadionów wyposażonych w pełnowymiarowe boiska piłkarskie, trybuny, szatnie oraz boiska do gry w piłkę nożną, koszykową i siatkową, zlokalizowane w pozostałych sołectwach. Na ww. boiskach sportowe pasje realizuje 9 klubów sportowych. Na terenie Miękinii działa klub sportowy UKS Gminy Miękinia, szkolący dzieci i młodzież w wieku 6-17 lat, w którym funkcjonują drużyny piłki nożnej w kategoriach: junior, trampkarz, młodzik, orlik, żak, skrzat oraz drużyny sekcji dziewcząt w siatkówce w sekcjach: juniorek, młodziczek oraz młodszych dzieci od 7 roku życia. Dodatkowo klub UKS Gminy Miękinia prowadzi szkolenie w grupach mieszanych w dyscyplinach takich jak: tenis ziemny, tenis stołowy, koszykówka oraz jujitsu. Klub korzysta z budynku szatni sportowej usytuowanej przy stadionie oraz zaplecza sanitarno-szatniowego hali sportowej. Zespół seniorów prowadzi klub KS Pogoń Miękinia, w rozgrywkach klasy A.



Na rok 2021 planowana jest modernizacja tej szatni. Poza boiskiem znajduje się ponadto plac zabaw, skatepark oraz siłownia zewnętrzna. Kompleks sportowy jest bardzo licznie odwiedzany przez mieszkańców Miękinii. W Miękinii mieszkańcy mogą korzystać z trawiastego boiska do piłki nożnej, boiska typu „ORLIK” oraz boiska wielofunkcyjnego przy Szkole Podstawowej w Miękinii.

W gminie Miękinii działają następujące kluby i organizacje sportowe:

- Uczniowski Klub Sportowy Gminy Miękinia
- Klub Sportowy Pogoń Miękinia
- LKS Zorza Wilkszyn,
- KS Mechanik Brzezina,

- LKS Błyskawica Lenartowice,
- LKS Huragan Mrozów,
- LKS Czarni Białków,
- LKS Piast Lutynia
- LKS Zjednoczeni Łowęcice
- LKS Tęcza Pisarzowice
- WSK Taekwon-do
- Akademia Sportu Fenomen

W tym w samej Miękinii:

- Uczniowski Klub Sportowy Gminy Miękinia
- KS Pogoń Miękinia
- WSK Taekwon-do

(Źródło: SOK Miękinia, G. Herbuś 2022)

32. ORGANIZACJE POZARZĄDOWE

Mieszkańcy naszej gminy chętnie udzielają się w różnych organizacjach społecznych. Jest ich **61** na terenie gminy Miękinia, w tym w miejscowości Miękinii aktywnie działa **4**. Są to:

1. Miękiński Uniwersytet Trzeciego Wieku w Miękinii
2. Ochotnicza Straż Pożarna w Miękinii
3. Stowarzyszenie „Nasza Miękinia”
4. Klub Sportowy „Pogoń” Miękinia

(Źródło: Starostwo Powiatowe w Środzie Śląskiej. 2022)

33. BEZPIECZEŃSTWO PUBLICZNE I OCHRONA PRZECIWPÓŻAROWA

33.1. Policja

Bezpieczeństwo mieszkańców gminy Miękinia, w tym Miękinii zapewnia Posterunek Policji



Fot. 38. Posterunek Policji w Miękinii



Fot. 39. Funkcjonariusze jednostki policji w Miękinii

w Miękinii, podlegający pod Komendę Powiatową Policji w Środzie Śląskiej. W posterunku zatrudnionych jest 8 funkcjonariuszy zajmujących się prewencją i zabezpieczaniem porządku. Na teren gminy wyznaczonych jest 3 dzielnicowych.

33.2. Straż Gminna

Straż Gminna w Miękinii powołana została Uchwałą nr VII/71/19 Rady Gminy Miękinia z dnia 26 kwietnia 2019 r. i rozpoczęła swą działalność od 1 lipca 2019 r. Formacja ta służy do ochrony porządku publicznego na terenie gminy Miękinia i spełnia służebną rolę wobec społeczności lokalnej, wykonując swoje zadania z poszanowaniem godności i praw człowieka. Straż liczy cztery etaty, teren działania strażników to obszar administracyjny gminy Miękinia.

Straż wykonując ustawowe obowiązki współpracuje z:

- Policją,
- Strażą Leśną,
- Państwową Strażą Rybacką,
- Państwową Strażą Pożarną,
- Ochotniczymi Strażami Pożarnymi z terenu gminy Miękinia,
- z Jednostkami i Wydziałami Gminy Miękinia

Zadania Straży:

Straż wykonuje zadania w zakresie ochrony porządku publicznego wynikające z ustaw i aktów prawa miejscowego.

- Do zadań straży należy w szczególności:

- ochrona spokoju i porządku w miejscach publicznych (art. 11 ustawy z dnia z dnia 29 sierpnia 1997 r. o strażach gminnych);

- czuwanie nad porządkiem i kontrola ruchu drogowego – w zakresie określonym w przepisach o ruchu drogowym;

- kontrola publicznego transportu zbiorowego - w zakresie określonym w art. 45 ust. 1 ustawy z dnia 16 grudnia 2010 r. o publicznym transporcie zbiorowym (Dz. U. Nr 5, poz. 13),

- współdziałanie z właściwymi podmiotami w zakresie ratowania życia i zdrowia obywateli, pomocy w usuwaniu awarii technicznych i skutków klęsk żywiołowych



Fot. 40. Straż Gminna w Miękinii

oraz innych miejscowych zagrożeń;

- zabezpieczenie miejsca przestępstwa, katastrofy lub innego podobnego zdarzenia albo miejsc zagrożonych takim zdarzeniem przed dostępem osób postronnych lub zniszczeniem śladów i dowodów, do momentu przybycia właściwych służb, a także ustalenie, w miarę możliwości, świadków zdarzenia;
- podejmowanie działań dla ograniczenia zjawiska niszczenia mienia publicznego.
 - ochrona obiektów komunalnych i urzędzeń użyteczności publicznej;
 - współdziałanie z organizatorami i innymi służbami w ochronie porządku podczas zgromadzeń i imprez publicznych;
- uczestnictwo w działaniach zabezpieczających uroczystości państwowe, religijne, wizyty delegacji krajowych i zagranicznych oraz imprezy kulturalne, sportowe, rekreacyjne i inne.
 - doprowadzanie osób nietrzeźwych do izby wytrzeźwień lub miejsca ich zamieszkania, jeżeli osoby te zachowaniem swoim dają powód do zgorszenia w miejscu publicznym, znajdują się w okolicznościach zagrażających ich życiu lub zdrowiu albo zagrażają życiu i zdrowiu innych osób;
 - informowanie społeczności lokalnej o stanie i rodzajach zagrożeń, a także inicjowanie i uczestnictwo w działaniach mających na celu zapobieganie popełnianiu przestępstw i wykroczeń oraz zjawiskom kryminogennym i współdziałanie w tym zakresie z organami państwowymi, samorządowymi i organizacjami społecznymi;
 - konwojowanie dokumentów, przedmiotów wartościowych lub wartości pieniężnych dla potrzeb gminy;
- egzekwowanie przepisów porządkowych wydanych z upoważnienia ustawy, przez organy samorządowe Gminy Miękinia.

Straż podejmuje również działania o charakterze prewencyjnym i edukacyjnym biorąc udział w akcjach: „Bezpieczne Ferie”, „Bezpieczne Wakacje” , „Bezpieczna Droga Do Szkoły” w ramach w/w akcji prowadzone są takie działania jak:

- Bezpieczny Przedszkolak
- Bezpiecznie w Domu , w Szkole i na Podwórku
- Dziecko i Ruch Drogowy
- Umiem Mówić MIN
- Warto Wiedzieć – Odpowiedzialność Prawna Osób Nieletnich
- Bezpieczeństwo w Sieci
- Młodzi Przeciw Przemocy
- Tolerancja Czy Jej Brak.

Funkcjonariusze Straży Gminnej w Miękinii biorą również udział w ogólnopolskich akcjach „ZNICZ”, „ZIMA” i „ODRA”.

(Źródło: *Straż Gminna w Miękinii, G. Dobosz 2022*)

33.3. Straż Pożarna

Ochronę przeciwpożarową na terenie gminy Miękinia zapewnia 4 jednostki Ochotniczych Straży Pożarnych, z których dwie tj. jednostka OSP w Miękinii, oraz OSP Lutynia decyzją Komendanta Głównego Państwowej Straży Pożarnej z dnia 8 września 1995 r. zostały włączone do Krajowego Systemu Ratowniczo-Gaśniczego.

Jednostka OSP w Miękinii założona została w 1946 r. Ochotnicy z OSP Miękinia odgrywają kluczową rolę w systemie ratowniczo - gaśniczym w gminie Miękinia, jak również na terenie całego powiatu średzkiego.



Fot. 41. Wozy bojowe OSP w Miękinii

Działania, z którymi spotykają się strażacy OSP Miękinia to przede wszystkim:

- pożary – obiektów mieszkalnych, gospodarczych oraz przemysłowych a także terenów leśnych,
- wypadki w komunikacji drogowej (przez teren gminy Miękinia przebiega droga krajowa nr 94 Wrocław – Legnica, droga wojewódzka nr 341 Błonie – Brzeg Dolny).
- miejscowe zagrożenia (podtopienia, wiatrołomy, usuwanie zerwane bądź uszkodzone dachy a w czasie pandemii pomoc przedmedyczna do czasu przybycia zespołu PRM).

Jednostka OSP Miękinia jest angażowana do zabezpieczenia rejonu operacyjnego Komendy Powiatowej Państwowej Straży Pożarnej w Środzie Śląskiej. Z uwagi na wiodącą rolę

na terenie gminy wyposażona jest w 3 pojazdy ratowniczo gaśnicze: dwa średnie samochody ratowniczo-gaśnicze, GBA -Rt 3/35,5 MERCEDES-BENZ , GBA 4,0/24,2/11,5 MAN oraz lekki pojazd GLBM 0,2/0,5 ISUZU, przyczepkę towarową. Ponadto straż w Miękinii dysponuje:, ciężkim zestawem narzędzi hydraulicznych, dwoma zestawami ratownictwa medycznego z defibrylatorem każdy, saniami lodowymi, różnego rodzaju pompami oraz pilarkami do drewna, stali i betonu, agregatami prądotwórczymi. Strażacy wyposażeni są w nowoczesne umundurowanie ochronne i zabezpieczenie ochrony układu oddechowych. Nad bezpieczeństwem przeciwpożarowym na terenie gminy czuwają ponadto pozostałe 2 jednostki:

- OSP Lutynia - dysponuje czterema pojazdami ratowniczo-gaśniczymi;
- OSP Głoska - jednostka wyposażona w dwa pojazdy ratowniczo-gaśnicze.

Podobnie jak OSP Miękinia jednostki są wyposażone w specjalistyczny sprzęt ratowniczo gaśniczy dzięki któremu skutecznie niosą pomoc mieszkańcom Gminy Miękinia jak i powiatu.

Dzięki rozmieszczeniu jednostek na całym terenie gminy strażakom udaje się bardzo szybko dotrzeć do potrzebujących pomocy. Ochotnicy w zależności od wyposażenia czuwają nad bezpieczeństwem mieszkańców. Druhowie aktywnie uczestniczą w szkoleniach pożarniczych, ratowniczych i ćwiczeniach. Wszystkie jednostki OSP wyposażane są na bieżąco w sprzęt do ochrony przeciwpożarowej i ochrony osobistej. Jednostki OSP działają na szczeblu edukacyjno-kulturalnym posiadają młodzieżowe drużyny pożarnicze, które stanowią zaplecze kadrowe każdej jednostki. Druhowie biorą czynny udział w spotkaniach i działaniach społecznych, zawodach sportowo - pożarniczych oraz promują prace druhów w swoim środowisku. Członkami OSP gotowymi wziąć udział w akcjach ratowniczo-gaśniczych jest ponad 100 osób ze wszystkich jednostek z terenu gminy.

(Źródło: OSP Miękinia, G. Dobosz, A. Krzyżanowski 2022)

34. PRZYRODA

W obrębie gminy znajdują się obszary i obiekty o szczególnych walorach przyrodniczych, które objęto czterema z wyżej wymienionych form ochrony. Są to: rezerwat przyrody Zabór, Park Krajobrazowy „Dolina Bystrzycy”, użytek ekologiczny Mrozowska Górka, pomniki przyrody, liczne stanowiska flory i fauny oraz obszar specjalnej ochrony ptaków i siedlisk Natura 2000 Łęgi Odrzańskie, Dolina Widawy oraz Łęgi nad Bystrzycą. Celem ochrony wyznaczonych na terenie gminy obszarów i obiektów jest zachowanie fragmentów naturalnych ekosystemów, różnorodności biologicznej, zasobów genetycznych, walorów krajobrazowych, wartości historycznych i kulturowych oraz ich zabezpieczenie przed

degradacją. W sąsiedztwie i w miejscowości Miękinia znajdują się następujące formy ochrony: Rezerwat przyrody Zabór, zwany potocznie Zatopionym Lasem, jest jedynym rezerwatem, występującym na omawianym terenie. Równinne, zalesione obszary północne, a głównie północno-zachodnie gminy Miękinia są znanymi od połowy XIX wieku terenami turystyczno-rekreacyjnymi.



Fot. 42. Droga przez mokradła do rezerwatu przyrody Zabór

Nadodrzańskie lasy łęgowe i olszowe, skupiny dębu szypułkowego i brzozy tworzą unikatowy, jedyny w swoim rodzaju charakter tych okolic. Pierwszy rezerwat na torfowiskach w pobliżu Miękinia utworzono już w 1830 roku. Po II wojnie światowej, 27 lipca 1959 roku w południowej części dzisiejszego sołectwa Zabór utworzono leśny rezerwat przyrody, chroniący las łęgowy, o bogatym składzie gatunkowym i z naturalnymi zespołami roślinnymi w piętrach dolnych. Występuje tu 139 gatunków roślin, głównie pospolitych. Jest to naturalny las, stosunkowo rzadko występujący wspólnie z dużymi obszarami porośniętymi turzycami i trzcina. Do najciekawszych składników runa należą: tatarak zwyczajny, grążel żółty, kosaciec żółty, knieć błotna, jaskier wielki i niezapominajka błotna. W rezerwacie występuje dużo pnączy. Znajdujemy tu chmiel zwyczajny, psiankę słodkogórz i kielisznika zaroślowego.

Podszyt tworzy kruszyna, kalina koralowa, czeremcha zwyczajna oraz porzeczką czarna.



Fot. 43. Sasanka łąkowa (*Pulsatilla pratensis*) bardzo rzadka chroniona

W drzewostanie dominuje olsza czarna z charakterystycznymi korzeniami napowietrznymi, wspierającymi drzewo w grząskim terenie, jest też sporo brzozy brodawkowatej, jesionu wyniosłego, wiązu i wierzb. Na wyższych terenach stanowiących mineralne wyspy pojawiają się dęby szypułkowe

i graby. Rezerwat rozciąga się na powierzchni 35,23 ha w terenie płaskim, nie przekraczającym wysokości 103 m n.p.m. Różnice hipsometryczne nie przekraczają 1 m.

Jego granice wyznaczają drogi leśne, kanał odwadniający oraz strefa wydzielona lasu, oznaczona umieszczonym na drzewach podwójnym zielonym pasem na białym tle. Występująca tu gleba to czarnoziem bagienny torfowo-murszowy. Pod względem klimatycznym obszar rezerwatu ma cechy podgórskich nizin i kotlin, co objawia się łagodnymi zmianami temperatur. Średnia dzienna temperatura w skali rocznej wynosi $+8,2^{\circ}\text{C}$, a roczna suma opadów wynosi około 600 mm. Przeważają wiatry zachodnie i północno-zachodnie. Okres wegetacji trwa tu 220 dni.

W latach 1968–1978 w sąsiedztwie rezerwatu przeprowadzone prace melioracyjne spowodowały znaczne obniżenie poziomu wód gruntowych, co bezpośrednio przyczyniło się do osuszenia terenu i spowodowało obumieranie drzew oraz zatarcie bardzo specyficznej cechy runa leśnego olsu, czyli tzw. struktury kępkowo-dolinkowej.



Fot. 44. Bielek (*Haliaeetus albicilla*) w rezerwacie przyrody Zabór

W roku 1994 w miejscowości Lisiny (gmina Środa Śląska) Nadleśnictwo Miękinia wybudowało jaz spiętrzający lustro wody na rzece Czarna Struga, aby poprawić stosunki wodne w kompleksach leśnych, co w rezultacie przyczyniło się do uratowania specyficznego charakteru flory rezerwatu i poprawy jego kondycji biologicznej.

Rezerwat graniczy ze wszystkich stron z dużymi powierzchniami leśnymi o podobnym charakterze, jak obszar objęty ścisłą ochroną. Istnieje



Fot. 45. Bobry europejskie (*Castor fiber*)

propozycja powiększenia rezerwatu do około 200 ha, w granicach z roku 1830. Wtedy w jego skład weszłyby okoliczne lasy i łąki z dużymi fragmentami dobrze wykształconego olsu, skupisko pomnikowych dębów, dwa gniazda (główne i pomocnicze) bardzo rzadkiego i płochliwego ptaka – bociana czarnego oraz lęgowiska żurawi. Występują tu również traszki, jaszczurki zwinki i żyworodne, padalce, zaskrońce oraz 101 gatunków ptaków.

Pewnym utrudnieniem w zwiedzaniu tych leśnych terenów jest podmokły grunt, tworzący mokradła, rozlewiska oraz tereny bagienne. Rezerwat Zabór jest rezerwatem ścisłym. Teren objęty ścisłą ochroną możemy podziwiać jedynie z zewnątrz, z dróg wyznaczających jego granice. Przez las lęgowy, przez bagna, drogą na nasypie, która po powodzi w 1997 roku została przebudowana i utwardzona, biegnie czerwony szlak turystyczny z Lubiatawa (3 km) do Miękinia (5 km). Najdogodniejsze dojście do rezerwatu prowadzi od dawnej leśniczówki w Zaborze utwardzoną drogą leśną (2 km). Pieszy szlak turystyczny przebiega przez obszary Natura 2000 Łęgi Odrzańskie na długości około 2,5 km oraz 100 m zachodnią ścianą rezerwatu ścisłego. Zaleca się przemierzanie lasów lęgowych z przewodnikiem lub leśniczym, który zna dostępne i bezpieczne dla turystów ścieżki, lub poruszanie się tylko i wyłącznie znakowanym szlakiem turystycznym. Utrudnieniem dla zwiedzających te tereny latem są roje bardzo agresywnych komarów.

Rezerwat wraz z okolicznymi lasami i łąkami stanowi ostoję zwierzyny. Swoje rewiry mają tu zajmujące szaraki, lisy, sarny, jelenie i dziki oraz chronione bobry i bieliki. Dużym utrapieniem rolników są licznie występujące dziki, które podchodząc do wsi, niszczą uprawy. Praktykowany do chwili obecnej odstrzał selekcyjny okazuje się niewystarczający przy tak dużej liczbie zwierzyny. Przedwojenne źródła podają, że teren wokół Miękinia, Zaboru i Lubiatawa był znanym nie tylko na Śląsku obszarem łowieckim, a okoliczne pałace miały bogate w trofea sale myśliwskie. W Zaborze Małym znajdował się zajazd myśliwski, którego dzisiaj już nie ma.

III PRZESŁANKI HISTORYCZNE

35. HISTORIA GMINY MIĘKINIA

Pierwsze osiedla na terenie dzisiejszej gminy powstały nad Odrą w miejscu, w którym krzyżowały się drogi prowadzące wzdłuż rzeki. Prowadził tędy odwieczny szlak wiodący z południa Europy nad Bałtyk, wykorzystujący wyspy i mielizny do pokonania dzielącej się na wiele ramion rzeki, płynącej szeroką i zabagnioną doliną. Wzniesienia i wyspy w dolinie Odry stwarzały optymalne warunki do zakładania pierwszych osad, które w postaci grodzisk przetrwały do czasów współczesnych m.in. w miejscowościach Głoska, Gąsiorów, Lubiatów, Mrozów i Przydroże. Na ziemi tej, od okresu neolitu zamieszkaną przez rolnicze plemiona różnych kultur, osiedlili się słowiańscy Ślężanie, których z czasem wchłonęło Państwo

Wielkomorawskie, a po jego upadku Państwo Czechów. Około 990 roku osady Wrocław, Środa Śląska i znajdujące się między nimi tereny, obejmujące obszar dzisiejszej gminy Miękinia, podobnie jak pozostała część ziem śląskich zostały wcielone do Polski rządzonej przez Mieszka I z dynastii Piastów.

Dynamiczny rozwój gospodarczy Wrocławia na przełomie X i XI wieku, podniesienie znaczenia miasta poprzez utworzenie w 1000 roku biskupstwa wrocławskiego oraz znaczny wzrost liczby mieszkańców spowodowały m.in. wzrost popytu na produkty rolne z podwrocławskich wsi. Przy starej drodze handlowej z Lipska i Legnicy do Wrocławia i dalej do Opola i Krakowa powstały nowe osady, m.in. Źródła i Błonie. Rola tej drogi wzrosła, gdy Kraków stał się stolicą Polski. Po latach niepokojów wewnętrznych i wojen toczonych przez czeskich Przemyslidów, polskich Piastów i władców Cesarstwa Rzymskiego o wpływy na Śląsku, początek XIII wieku stał się okresem stabilizacji politycznej, sprzyjającej rozwojowi gospodarczemu Śląska i Wrocławia. Po śmierci Bolesława Krzywoustego w 1138 roku weszła w życie ustawa sukcesyjna, która głosiła, że najstarszy syn otrzymuje dziedzicznie Śląsk z Ziemią Lubuską oraz jako senior władzę w dzielnicy pryncypalnej. Podczas synodu w Łęczycy w 1146 roku zapadła istotna decyzja polityczna, która naruszyła

po raz pierwszy zasadę senioratu. Spowodowało to wybuch walk między braćmi o wpływy i terytorium. W 1177 roku Śląsk został podzielony na trzy księstwa: głogowskie, wrocławskie i raciborskie.

Rządzący Śląskiem Henryk I Brodaty w latach 1201–1238, jak i jego syn Henryk III Pobożny, panowali nad znaczną częścią etnicznych ziem polskich i czynili starania o koronę królewską. Ich działalność gospodarcza nie przyniosła jednak oczekiwanego zjednoczenia Polski – przeciwnie – umocniła separatyzm Śląska. Klęska pod Legnicą w 1241 roku w bitwie z Mongołami, w której zginął Henryk III Pobożny doprowadziła do załamania się procesu zjednoczeniowego. Trwale związki z resztą ziem Polski utrzymywał jedynie Kościół katolicki, którego biskupi, aż do 1821 roku podlegali zwierzchnictwu metropolii w Gnieźnie. Terytorium okręgu średzkiego, którego północno-wschodnią część stanowi dzisiejsza gmina Miękinia, w okresie od lat 40. do 70. XIII wieku stało się przedmiotem uporczywych sporów i wojen między synami i wnukami Henryka III Pobożnego, powstanie zaś zamku i ufortyfikowanie Środy Śląskiej mogło mieć prawdopodobnie związek z konkretnymi wydarzeniami politycznymi.

Po śmierci Henryka III Pobożnego rządy objął najstarszy syn – Bolesław Rogatka, który wkrótce został zmuszony do zaspokojenia roszczeń swojego brata Henryka III Białego. Po rozpadzie monarchii Henryków nastąpił szybki podział księstwa na mniejsze części.

Bolesławowi Rogatce została do podziału jedynie ojcowizna – Dolny i Średni Śląsk. W roku 1248 Bolesław zostawił sobie Wrocław, a Henryk został panem w Legnicy. Szybko jednak doszło do zamiany księstw, ponieważ mało gospodarnego i potrzebującego pieniędzy Bolesława nęciły pokłady złota w księstwie legnickim.

Po podziale dzielnicy śląskiej od około 1248 roku okręg średzki był więc częścią księstwa legnickiego, od około 1257 do 1258 roku – wrocławskiego, od 1277 roku – ponownie legnickiego. Podziały te straciły na znaczeniu w roku 1290 wraz z tymczasową unią personalną obu księstw. Henryk V Gruby doprowadził do zjednoczenia obu księstw: legnickiego i wrocławskiego, a w nowym podziale terytorialnym z 1311 roku Ziemia Miękińska wraz z okręgiem średzkim już na stałe weszły w skład księstwa wrocławskiego zwanego „Księstwem Wrocławskim z okręgami średzkim i namysłowskim”.



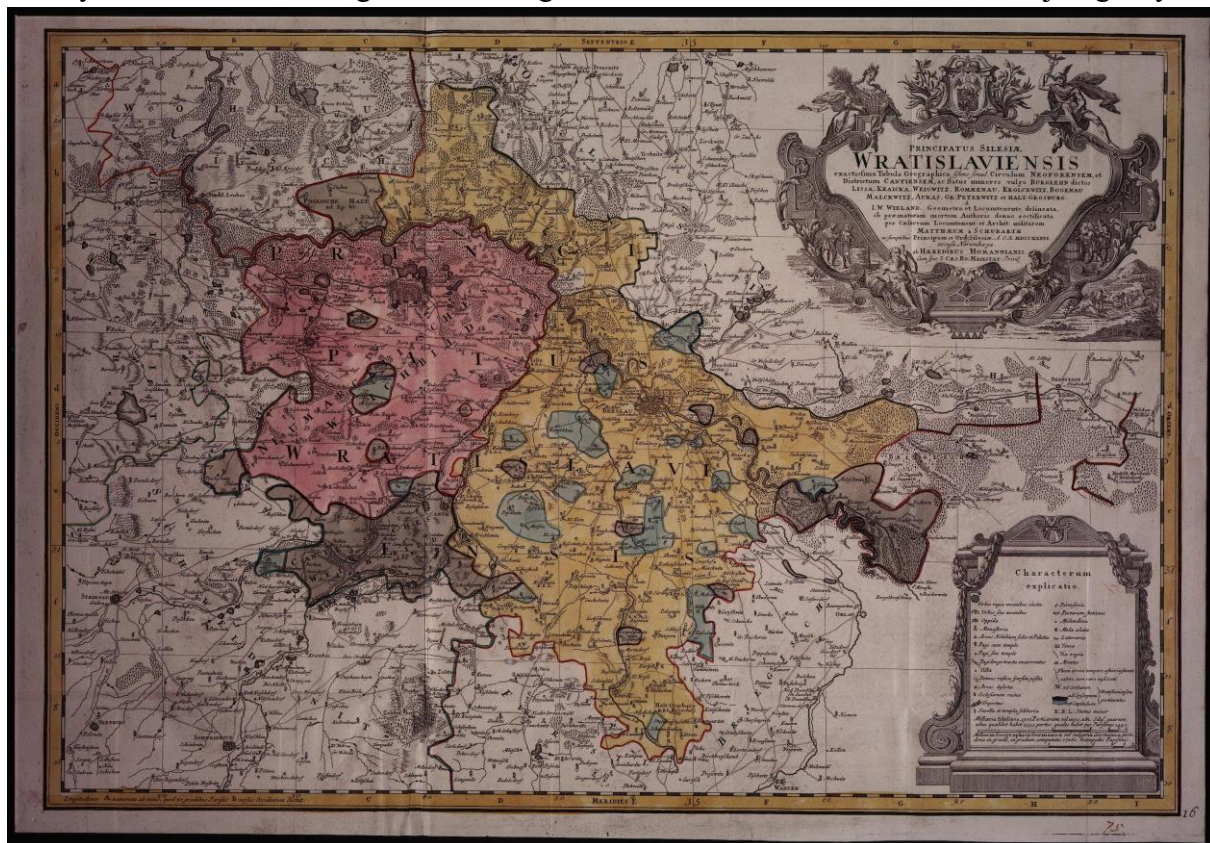
Fot. 46. Mapa Księstwa Wrocławskiego z XVIII w.

Śmierć ostatniego księcia piastowskiego Henryka VI Dobrego w 1335 roku i zawarte wcześniej układy polityczne z Luksemburczykami, a także zrzeczenie się przez Polskę praw dynastycznych do Śląska w 1339 roku sprawiły, że Wrocław i Księstwo Wrocławskie jako pierwsze spośród księstw śląskich weszły w skład królestwa Czech. Rządy Karola IV, a później rządzących Czechami królów z dynastii Jagiellonów, były dla regionu bardzo pomyślne. Miejsce drewnianych zajęły nowe, murowane domy. Powstały też wspaniałe

gotyckie kościoły i pałace. Wiek XV przyniósł długotrwałe i wyniszczające Śląsk wojny husyckie (1420–1434), w których patrycjat wrocławski stanął po stronie przeciwników husytyzmu, a później odmówił uznania zwierzchnictwa Jerzego z Podiebradów. Opowiadanie się po stronie króla węgierskiego Macieja Korwina, spowodowało na Wrocław oblężenie przez wojska polsko-czeskie w 1474 roku.

Ostatecznie na tron czeski powrócili Jagiellonowie, których rządy w osobie Ludwika (1516–1526) raz jeszcze okazały się dla regionu pomyślne. Śmierć Ludwika w 1526 roku w bitwie z Turkami pod Mohaczem przesądziła polityczny los regionu, który wraz ze Śląskiem i Czechami objęli we władanie Habsburgowie. W 1527 roku Wrocław złożył hołd królowi Czech i Węgier Ferdynandowi I (od 1556 roku cesarzowi Niemiec). Pierwsza połowa XVI wieku to okres pokoju, sprzyjający rozwojowi handlu i rzemiosła cechowego w miastach i podwrocławskich wsiach. Wojna trzydziestoletnia (1618–1648) przyniosła upadek gospodarczy na długie lata. Walki prowadzone na Śląsku, stacjonowanie we Wrocławiu i na jego obrzeżach wojsk obu walczących ze sobą obozów, kontrybucje oraz towarzyszące wojnie epidemie spowodowały, oprócz dotkliwych strat materialnych, także znaczne wyludnienie miasta i okolic. Sama tylko epidemia w 1633 roku spowodowała śmierć blisko połowy mieszkańców.

Zmiana sytuacji nastąpiła dopiero po zawarciu Pokoju Westfalskiego w 1648 roku i po odbudowie kontaktów handlowych z Polską, stanowiących tradycyjny rynek zbytu dla wyrobów wrocławskiego i śródzkiego rzemiosła. Konkurentami dla tutejszego rynku



Fot. 47. Mapa Księstwa Wrocławskiego z 1759 r.

zbytu stały się z czasem Drezno i Lipsk, zwłaszcza w okresie unii personalnej Saksonii i Polski w latach 1697–1763.

Odbudowa rejonu przebiegała w czasach kontrreformacji, kiedy dominującym stylem stał się barok, czerpiący inspiracje z Pragi, Wiednia i Monachium. Korzystając z poparcia prokatolickiego dworu Habsburgów, ożywioną działalność prowadziły zakony, zwłaszcza jezuici. Wnętrzym gotyckich świątyni nadawano barokowy wystrój.

Wzniesiono kilka okazałych rezydencji. W roku 1670 za sumę 55 tysięcy talarów dobra miękińskie zakupił wrocławski zakon jezuitów. Na mocy regulaminu ustalonego przez papieża Klemensa IV, zarząd nad majątkiem powierzono administratorowi wyznaczonemu przez generała zakonu.

Okres dynamicznego rozwoju przerwał wybuch wojny prusko-austriackiej. W sierpniu 1741 roku łamiąc składane przez Fryderyka II Wielkiego obietnice uszanowania neutralności Wrocławia, do miasta wkroczyły wojska pruskie. Okres wojen śląskich zakończyła jedna z wielkich bitew austriacko-pruskich, stoczona 11 grudnia 1757 roku pod Lutynią. Jako ciekawostkę należy dodać, że w przerwie bitwy wojska pruskie stacjonowały w Gałowie, natomiast austriackie w Żródłach. Następstwem klęski Austriaków w bitwie lutyńskiej było zakończenie wojen śląskich i podpisanie w 1764 roku pokoju w Hebertsburgu. Traktat pokojowy zdecydował o losach Śląska, który został włączony do Prus. Początkowy okres rządów Fryderyka II Wielkiego był trudny dla rejonu nie tylko dlatego, że unieważniono obowiązujące od średniowiecza przywileje, ale ze względu na zerwanie tradycyjnych więzi gospodarczych. Wrocław przekształcono w jedną z największych i najsilniejszych twierdz pruskich, obsadzoną licznym garnizonem wojskowym. W krótkim czasie zbudowano potężne bastiony i fortyfikacje w zachodniej i północnej części miasta, izolując w ten sposób na długi czas przedmieście z powstającymi tam manufakturami, wokół których tworzyły się ubogie na ogół osiedla.

Nowa wojna, którą Prusy wypowiedziały w październiku 1806 roku napoleońskiej Francji doprowadziła do rozbicia armii pruskiej pod Jeną i Auerstedt (Herzig A., 2012). W grudniu wojska francuskie pałac i grabiąc podwrocławskie wsie stanęły pod murami Wrocławia. Po krótkotrwałym oblężeniu w styczniu 1807 roku zdobyły go. Podpisany w lipcu pokój w Tylży przypieczętował klęskę Prus, które miały zapłacić ogromną kontrybucję i do tego czasu znosić pobyt na swoim terytorium wielkiej armii francuskiej. Rząd pruski wprowadził w życie również reformy, w tym administracyjną, dzielącą Śląsk na dwie rejencje: wrocławską i legnicką, a także „edykt o ułatwionym posiadaniu i swobodzie użytkowania własności ziemskiej oraz personalnych stosunkach na wsi”, w wyniku którego wprowadzono

akcję zaokrąglania areałów posiadanej ziemi przez szlachtę śląską kosztem własności chłopskiej. Akcja ta przyniosła wzrost udziału szlacheckiej ziemi uprawianej w kraju z 35 do 50%, ale także prowadziła do nowych tumultów na wsi, tłumionych przez wojsko. Edykt zniósł poddaństwo osobiste chłopów, ale pozostawił im obowiązki wypełniania powinności i świadczeń na rzecz dworu. Właściciele ziemscy zachowali władzę administracyjną oraz policyjną. Pozostało także sądownictwo patrymonialne, stanowiące na Śląsku 61% sądownictwa sprawowanego na wsi.

Kolejna reformatorska ustawa to ogłoszony w roku 1810 edykt sekularyzacyjny, w wyniku którego przeprowadzono kasację majątków kościelnych i klasztornych oraz należących do nich wsi. Dobra miękińskie znajdujące się do tej pory w posiadaniu prywatnym i zakonu jezuitów przeszły na własność państwa. Po dokonaniu wydzielenia terenów leśnych z administracji państwowej utworzony został Urząd Leśny w Miękinii (od 1945 roku Nadleśnictwo Miękinia). Właścicielem terenów leśnych została Pruska Administracja Leśna. Urząd Leśny w Miękinii w swojej administracji miał tereny leśne położone w północnej części powiatu średzkiego śląskiego oraz w południowej części powiatów wołowskiego i trzebnickiego. Całkowita powierzchnia administrowana przez Miękinie wynosiła 3842 ha, z czego powierzchnia terenu zalesionego wynosiła 3515 ha. Urząd Leśny zarządzał także przeprawą na Odrze w Warzynie (Eichwald).

W dniach od 30 maja do 5 czerwca 1813 roku w Środzie Śląskiej przebywał Napoleon Bonaparte. Pobyt ten był związany z toczącymi się rokowaniami pokojowymi między Francją z jednej strony, a Prusami i Rosją z drugiej, podczas trwającej w tym czasie wojny. Zawarte w Pielaszkowicach (gmina Udanin) zawieszenie broni zostało ratyfikowane 5 czerwca. Wówczas to Napoleon realizując postanowienia rozejmu opuścił natychmiast miasto, a ostatni francuscy żołnierze wyszli 12 czerwca. Pobyt wojsk Napoleona w Środzie Śląskiej i okolicy był okresem niezwykle trudnym, pełnym upokorzeń i strat. Powodem było zakwaterowanie w mieście około 20 tys. żołnierzy francuskich, a w jego okolicy kolejnych 40 tys., którzy wymagali wyżywienia. W kilka dni skończyła się cała żywność w okolicy, w mieście zaś już po dwóch dniach. W gminie Miękinia największe straty zanotowano w Źródłach, Mrozowie, Radakowicach, Zakrzycach i Gałowie (Aleksy Z., 2013). Zwycięstwo feldmarszałka Gebharda Blüchera w bitwie nad Kaczawą 26 sierpnia 1813 roku zakończyło francuską okupację Śląska.

Od pierwszej połowy XIX wieku dzięki koniunkturze gospodarczej zaczął rozwijać się przemysł, głównie drogą przekształceń istniejących manufaktur i warsztatów rzemieślniczych. Wygrana przez Niemcy wojna z Francją i uzyskana wysoka kontrybucja w 1870 roku spowodowała napływ kapitału inwestycyjnego do prowincji i miasta,

przyczyniając się do ożywienia ruchu budowlanego. Powstały nowe obiekty użyteczności publicznej, w tym szkoły i przeważnie neogotyckie kościoły. W 1816 roku opracowano dla Wrocławia, jako pierwszego miasta na kontynencie europejskim, plan budowy kolei parowej. Budowę dwóch linii kolejowych z kierunków Wrocław–Legnica–Berlin i Wrocław–Głogów–Szczecin zrealizowano w latach 1870 i 1874. Pierwsza ekspedycja pocztowa w Miękinii zaczęła działać w roku 1861, a pocztowe połączenie konne między Miękinią a Brzegiem Dolnym kursowało dwa razy dziennie.



Fot. 48. Mapa obszaru współczesnej gminy Miękinia z 1936 r.

W drugiej połowie XIX wieku rozpoczęto na wielką skalę regulację Odry, usprawniając żeglugę towarową między przemysłowym Górnym Śląskiem a rolniczym Dolnym Śląskiem oraz Szczecinem. 10 grudnia 1853 roku zakończono budowę wałów przeciwpowodziowych

na Odrze. Ich budowa trwała 5 lat i była realizowana w 3 etapach: Wrocław Pracze–Prężyce, Prężyce–Głóska oraz Głóska–Malczyce.



Pierwsza wojna światowa oszczędziła Śląsk, ponieważ zmagania wojenne w latach 1914–1918 toczyły się poza nim, niemniej lokalna gospodarka została przestawiona na potrzeby wojenne, a wielu miejscowych Ślązaków zostało wcielonych do armii walczącej na różnych

frontach. Dojście Hitlera do władzy i rządy narodowych socjalistów spowodowały już w 1933 roku masowy exodus wrocławskich Żydów. Represjami objęto również zamieszkałych Polaków, których liczbę oceniono na około 20 tysięcy. W mieście rozpoczęto koncentrację oddziałów wojskowych ósmej armii Blaskowitza. Przemysł przestawiono na produkcję zbrojeniową (między innymi czołgów). Po napaści na Polskę w 1939 roku Wrocław stał się miejscem zsyłki polskich jeńców, więźniów i robotników przymusowych, zatrudnianych w wielu fabrykach i na roli.

Jesienią 1944 r. trzy radzieckie republiki: litewska, białoruska i ukraińska podpisały z polskim rządem komunistycznym umowę o przesiedleniu ludności z byłych kresów wschodnich Rzeczypospolitej (Herzig A., 2012).

Rok 1945 rozpoczęły na terenie powiatu średzkiego i miasta Wrocławia masowe ucieczki niemieckich mieszkańców przed zbliżającym się frontem. 9 lutego 1945 roku wojska radzieckie wkroczyły na obszar dzisiejszej gminy Miękinia.

Po zdobyciu Wrocławia oraz powiatu średzkiego, zarząd nad tymi ziemiami przejęła Radziecka Komendantura Wojenna. Komenda garnizonu wojsk radzieckich sukcesywnie przekazywała budynki mieszkalne i gospodarcze władzom polskim, pozostałe zaś przekazano dopiero po zbiorze plonów jesienią 1945 roku.

W dniu 8 maja 1945 roku rozpoczęto przekazywanie władzy Rzeczypospolitej Polskiej. Pod koniec lat 40. zdecydowana większość majątków ziemskich, zwykle po całkowitym splądrowaniu przez Rosjan, została przekazana Polakom.

Efektom decyzji podjętych przez zwycięskie mocarstwa na konferencji w Poczdamie w dniach od 17 lipca do 2 sierpnia 1945 roku był m.in. nowy podział polityczny Europy i decyzja o przesiedleniu ludności niemieckiej z terenów przejętych przez Polskę. Tak zwane wysiedlenia poczdamskie prowadzone w latach 1946–1947 we współpracy z władzami radzieckiej i brytyjskiej strefy okupacyjnej doprowadziły do masowej migracji narodów. Z jednej strony deportacje obywateli polskich z anektowanych przez ZSRR Kresów Wschodnich, a z drugiej strony wysiedlanie Niemców z terenów Śląska. Uczucia, jakie towarzyszyły Polakom usuwanym ze swoich domów na wschodzie, były podobne rozpaczy i smutkowi niemieckich Ślązaków wysyłanych na zachód. Sprawami transferu ludności zajmował się Państwowy Urząd Repatriacyjny.

W roku 1946 do miejscowości na obszarze gminy Miękinia przybywają głównie Kresowiaci i ludność z Polski Centralnej, która często mieszkała wspólnie z rodzinami niemieckimi. Z powodu wrogości, jaką wojna zbudowała między Polakami a Niemcami, życie obok siebie było bardzo trudne. Polsko-niemieckie obcowanie cechowała niechęć, wrogość, a często nienawiść. Część Polaków brała odwet za krzywdy wojenne,

nie zastanawiając się nad zasadnością odpowiedzialności zbiorowej. Polakom trudno było uwierzyć, że niemieccy ślascy cywile nie ponoszą odpowiedzialności za politykę Hitlera, że nic nie wiedzą o okrucieństwach nazistów. Mimo wszystko zdarzały się przypadki neutralnego lub wręcz przyjaznego traktowania się rodzin mieszkających pod jednym dachem.

W 1946 została również powołana Komisja Ustalania Nazw Miejscowości, która nadawała oficjalne polskojęzyczne nazwy miejscowościom na tych ziemiach.

Dalszym etapem organizowania administracji polskiej w powiecie były prace nad utworzeniem gmin. Istniejący dotąd przedwojenny podział administracyjny był zupełnie inny i każda miejscowość stanowiła odrębną gminę. W nowym podziale administracyjnym powiatu średzkiego powstało siedem gmin, z których Mrozów, Lutynia i Przedmoście (Bogucice) obejmowały obszar współczesnej gminy Miękinia. W roku 1946 przystąpiono do organizowania Rad Narodowych. W roku 1947 ostatecznie wysiedlono tych Niemców, którzy dotychczas nie opuścili swych domostw i nadal mieszkali wraz z rodzinami polskimi. W 1955 r. w wyniku likwidacji siedziby gminy w Przedmościu oraz podziału jej terytorium na dwie jednostki administracyjne powstała gmina Miękinia. W roku 1959 dołączono do niej gminę Księginice, w 1963 gminę Mrozów i w 1972 okrojoną gminę Lutynię, tworząc w ten sposób dzisiejsze jej granice.

36. HISTORYCZNE NAZWY MIĘKINI

1305 – Nemkyna

1335 – Minkyna

1353 – Nymkin

1549 – Nimke

1645 – Nympke

1786 – Nimkau

1945 – Niemkinia

1946 – Miękinia



Wieś zostaje nazwana od słowa niemiecka kobieta – Niemka. Słowiański wyraz Nemkyna od czasów niemieckiej kolonizacji był używany przez wieki. Polonizując nazwę utworzono Niemkinię. Następnie nazwę nawiązującą do niemieckich korzeni zmieniono na nazwę topograficzną Miękinia, oznaczającą tereny miękkie, podmokłe oraz bagienne, obecne w okolicy tej miejscowości.

37. KALENDARIUM MIĘKINI

1305 – Miękinia wymieniona w księgach fundacyjnych kapituły wrocławskiej, jako mała, lecz dająca spore dochody wieś z 65 mieszkańcami.

1335 – poświęcenie kościoła pod wezwaniem Marii Panny, zanotowane w rejestrze nuncjusza apostolskiego Galharda.

1345 – osada uzyskuje prawo lokacji na prawie niemieckim, nadana jako lenno książęce rodzinie von Seidlitz.

1353 – wieś włączono do Księstwa Wrocławskiego.

1387 – w księgach rachunkowych miasta Wrocławia odnotowano czynsz splecony przez wieś Miękinie (villa Nymke).

1450 – wieś Miękinia przechodzi w posiadanie pana Petera von Saluscha, właściciela wsi Zabór.

1549 – cesarz habsburski Ferdynand I oddaje wieś w lenno rycerzowi Mikołajowi Popelau. Jako kolejnego właściciela odnotowano Hansa Popplau, rajcę miejskiego.

1561 – od tego roku we wsi był pastor.

1589 – od tego roku właścicielem Miękini jest Krzysztof von Schindel, po jego śmierci majątek odziedziczyła córka. Od niej cesarz Rudolf odkupił wszystkie prawa do wsi i majątku Miękinia oraz do sąsiednich, należących do spadkobierczyni, miejscowości.

Po wojnie trzydziestoletniej (1618–1648) majątek Miękinia, należący do popierających protestantów właścicieli, uległ prawnej konfiskacie na rzecz skarbu państwa.

1670 – dobra miękińskie kupuje za 55 tys. talarów zakon jezuitów wrocławskich. Na mocy regulaminu ustalonego przez papieża Klemensa IV, zarządzanie majątkiem powierzono administratorowi wyznaczonemu przez generała zakonu.



Fot. 51. Pojezuickie dominium w Miękini

1750 – we wsi jest wymieniana siedziba pańska i kościół należący do wrocławskich jezuitów.

Po konfiskacie zakonu dobra te przekazano grafowi von Hoym Ercell.

1795 – dominium kupuje hrabia von Haugwitz.

1810 – wieś i dominium Miękinia upaństwowiono.

1830 – wymieniono we wsi zamek, folwark, kościół katolicki, szkołę katolicką, browar i gorzelnię, a także cegielnię i młyn oraz folwark poza wsią.

1842 – dzierżawcą majątku zostaje Felix Casper.

1844 (1860/70) przez Miękinie przeprowadzono tory linii kolejowej relacji Wrocław–Berlin.

1896 – zostaje założona cegielnia parowa należąca do Śląskich Zakładów Ceramicznych.



Fot. 51,52. Pocztówki z Miękini z okresu międzywojennego


W końcu XIX wieku funkcjonują w Miękinie siedziby kilku przedsiębiorstw. Są to: założona w 1896 roku cegielnia parowa, należąca do Śląskich Zakładów Ceramicznych, dwa zakłady budowlane, młyn zbożowy, warzelnia syropu, dwa domy handlowe, dwa składy spożywcze. Działało kilkunastu rzemieślników. W Miękinie istniała filia Śląskiego Towarzystwa Krajoznawczego, która zorganizowała i prowadziła obozowisko turystyczne. Do 1945 roku struktura gospodarcza Miękini nie uległa zmianie.



Fot. 53,54. Pocztówki z Miękini z okresu międzywojennego

1944 – istnieje tu roboczy oddział jeniecki o nieustalonej narodowości – komando nr 726 Stalag VIII A Görlitz.

Wśród zabytków architektury i budownictwa wymienionych niżej znajdują się obiekty o znaczeniu ponadregionalnym, regionalnym i lokalnym. Zabytkami o znaczeniu ponadregionalnym są: kościół Niepokalanego Poczęcia Najświętszej Marii Panny w Gałowie, Zamek na Wodzie w Wojnowicach oraz Muzeum Bitwy Lutyńskiej.



Zabytki o znaczeniu regionalnym to zespół pałacowo-parkowy w Białkowie, wiatrak w Błoniu (dziś pozostały już tylko jego relikty, bowiem w roku 1998 został zniszczony przez pożar), kościół Matki Boskiej Różańcowej i zespół pałacowo-parkowy w Brzezynie, zespół pałacowo-parkowo-folwarczny w Gałowie, kościół św. Józefa Oblubieńca w Lutyni, kościół Narodzenia Najświętszej Marii Panny i dwór w Miękini, zespół pałacowo-parkowy w Prężycach, kościół Świętego Wawrzyńca w Wilkszynie oraz kościół św. Krzyża w Źródłach. Pozostałe zabytki mają znaczenie lokalne. Najbardziej wartościowe obiekty oraz układy urbanistyczne, które są objęte ochroną, znajdują się w strefach konserwatorskich „A” i „B”.

39. ZABYTKI MIĘKINI

Kościół parafialny pw. Narodzenia NMP

W roku 1335 wzmiankowany w rejestrze nuncjusza papieskiego Gallharda wraz z informacją



o konsekracji. W 1561 przekształcony w ewangelicki. Prawdopodobnie w miejscu średniowiecznej świątyni wzniesiony został nowy kościół przez kalwinów, zapewne z wykorzystaniem gotyckiego prezbiterium przejęty później przez luteran. Od 1654 ponownie kościół katolicki. W wizytacji 1666/1667 opisany jako murowany do gzymsu, z wieżą, z dwoma ołtarzami i drewnianym tabernakulum. 1670 kupiony przez wrocławskich jezuitów, sprawujących nad nim patronat do 1776 - do kasaty zakonu. Następnie znalazł się pod

zarządem skarbu państwa pruskiego. W dokumencie 1709 opisany jako kościół kamienny, z trójbocznie zamkniętym prezbiterium z przyporami i zakrystią, z wieżą od zachodu, otoczony murem. Wieża, nawa, konstrukcja dachu wraz z pokryciem dachu spłonęły w trakcie pożaru 1709. Nowy kościół wzniesiono w stylu barokowym z użyciem relikwów gotyckiego prezbiterium, w którym przebito okna barokowe. Budowę ukończono 1711 (data na chorągiewce). Czterokrotny remont kościoła 1773, 1776, 1851 i 1879. 1933 organy przeniesiono do wieży, poszerzono emporę, a kazalnicę przesunięto ku przodowi. 1934 wymienione barokowe obrazy z wyposażenia kościoła: św. Barbary, św. Apolonii, Chrystusa w Ogrójcu oraz barokowa rzeźba św. Jana Nepomucena i rzeźba Chrystusa z Sercem Gorejącym z XX w.

W kościele również przeniesione z kaplicy pałacowej: obrazy - śś. Jana i Pawła oraz Czarnej Madonny o renesansowych formach oraz dawny ołtarz św. Alojzego. W wyposażeniu monstrancja z 1809 r., fundacji pastora Fuhrmanna z inskrypcją na stopie; na stopie przedstawienia narzędzi Męki Pańskiej w medalionach. Trzy dzwony: jeden z pierwotnych trzech, zachowany z pożaru 1709 i dwa nowe 1924 z inskrypcjami, nazwane imionami św. Jadwigi, śś. Ignacego i Franciszka Ksawerego oraz Marii. Kościół położony w centrum wsi po zachodniej stronie ulicy Kościuszki, orientowany, murowany, z kamienia i cegły. Salowy, na planie prostokąta z trójbocznie zamkniętym prezbiterium, z wieżą od zachodu na rzucie prostokąta; od północy zakrystia na planie kwadratu, na długości prezbiterium, a od południa kruchta. Prezbiterium jednoprzęsłowe wydzielone półkolistym łukiem



Fot. 59. Ołtarz główny w kościele parafialnym

tęczowym i podwyższone o stopień od dwuprzęsłowej nawy. Sklepienie w nawie kolebkowe z lunetami; w prezbiterium, kruchcie i przedsionku wieżowym - krzyżowe, w zakrystii - płaski strop.

Szwy sklepienne podkreślone listwami stiukowymi oraz stiukowe: w prezbiterium pseudozwornik z rozetą, w nawie wieloboczna bordiura. Otwory wejściowe, między prezbiterium a zakrystią prostokątne wtórne, do obu krucht zamknięte łukiem półkolistym. Okna zamknięte półkoliście w szeroko rozglifionych niszach, z mocno pochylonymi podokiennikami. Otwory okienne w elewacji wieżowej nieco węższe; przejścia do krucht przebite zamknięte wycinkiem łuku. W prezbiterium dwa witraże, początku XX w., z przedstawieniem św. Jadwigi Śląskiej i św. Bonifacego. Nadwieszona empora, pierwotnie zapewne barokowa, z około 1933 poszerzona, drewniana obiegająca nawę z balustradą z tralkami. W wieży klatka schodowa prowadząca na emporę. Bryła zwarta. Prezbiterium od południa z jednoskokowymi skarpami. Od wschodu na osi nisza konchowa z rzeźbą św. Józefa z Dzieciątkiem, barokowa, wykonana po 1711 r. Okna w tynkowych opaskach. Zakrystia z oknem od wschodu z trójkątnym szczytem, para pilastrów ujmująca oculus, dźwigająca łuk dwuramienny, flankowana przez ścianki attykowe. Kruchta zwieńczona trójkątnym szczytem ze stiukowym kartuszem i monogramem IHS. Elewacja wschodnia ujmująca gotyckie prezbiterium, ze szczytem. Para pilastrów dźwiga kierowany gzyms, nad nim dwuramienny naczółek, flankowana spływami wolutowymi z muszlami. Na osi owalne okno. Fasada wieżowa. Wieża trójkondygnacyjna, oddzielona tynkowanymi



Fot. 60. Kościół parafialny Narodzenia NMP w Miękini

gzymsami kordonowymi, na osi otwór wejściowy zamknięty lukiem pełnym, ponad nim w przeszklonej niszy rzeźba św. Marii z Dzieciątkiem, gotycka, z 4. ćw. XV w. Wieża zwieńczona hełmem prześwitowym, cebulastym, pobitym blachą, zwieńczonym iglicą i chorągiewką z datą 1711. Dachy ceramiczne, dwuspadowe nad prezbiterium, nawą, kruchtą i zakrystią, apsyda z dachem trójpołaciowym.

Ołtarz główny, barokowy, wykonany po roku 1711, daty na odwrocie ołtarza potwierdzające renowacje: 1773, 1851, 1879, 2021 P. Fran z Kątów Wrocławskich, 1942, 1973 Maciejewski, Wrocław. Drewniany, polichromowany, marmoryzowany i złocony, jednokondygnacyjny na wysokim cokole, z wtórną mensą. W polu środkowym półkuliście zamknięty obraz,



Fot. 61. Obraz Chrystus w Ogrodzie Oliwnym z XVIII w.



Fot. 62. Monstrancja z ok. 1800 r.



Fot. 63. Maria z dzieciątkiem z XV w.

z przedstawieniem sceny Narodzenia NMP, w lewym dolnym rogu sygn. Paul Assmann z Opawy (Troppau) 1889, w ramie z ornamentem akantowym, flankowany przez pilastry i uszaki akantowe, dźwigających przerwane belkowanie. W akantowym zwieńczeniu medalion z monogramem IHS powyżej rzeźby barokowe Boga Ojca i Gołębicy Ducha Świętego, po bokach flankowane drewnianymi, polichromowanymi rzeźbami św. Ignacego Loyoli i Franciszka Ksawerego. Na tle pilastrów rzeźby aniołów, barokowe, z około połowy XVIII w. Ambona, późnobarokowa, z tego samego okresu, nad wejściem do zakrystii, podwieszona, drewniana, polichromowana, z elementami złoconymi; kosz i baldachim na rzucie prostokąta o ściętych narożach. Kosz z płycinami wielobocznymi, dekorowanymi motywem akantowym i rozetami na wydatnym cokole zdobionym palmetami. Od spodu

kosza rozeta akantowa z owocem granatu. Płaski baldachim z spływami wolutowymi w zwieńczeniu.

Chrzcielnica, klasycystyczna, z 1. połowy XIX w., w formie kielichowej, z ornamentem palmetowym, na ośmiobocznej stopie z tralkowym trzonem z figuralnym reliefem z postaciami siedzących i klęczących kobiet, czasza okrągła, puklowana. Kropielnica, z lat 30. XX w. mosiężna. Pulpit neogotycki z monogramem IHS.

Obrazy, olej na płótnie: 1. św. Anna z Marią, barokowy, z 2. ćwierci XVIII w., w akantowej ramie św. Alojzy, z 2. połowy XVIII w., w rokokowej ramie, Chrystus w Ogrodzie Oliwnym, z 2 połowy XVIII w., Chrystus ze św. Jakubem i Janem Ewangelistą, z 2. połowy XIX w., olejny na płótnie. Stacje Drogi Krzyżowej, z 2. połowy XIX w.

Rzeźby: krucyfiks, rzeźba Chrystusa, barokowa, z XVIII w., drewniana, polichromowana, Madonna z Dzieciątkiem, końca XIX w., gipsowa, polichromowana. Figura św. Józefa z XIX w, gipsowa, polichromowana. Pieta z końca XIX w. Monstrancja, późnobarokowa z roku 1800, puszka czterolistna, przeszklona, otoczona ornamentem regencyjnym z główkami anielskimi, w zwieńczeniu kwiaton i krucyfiks otoczony glorią promienistą. Napis wewnątrz stopy częściowo nieczytelny: „Ecclesia (...) Nimcoviens Anno 1800 J.R.C. Ihemann p.t. Parochus”. Kielichy z 2. połowy. XIX w.: pierwszy neoregencyjny, srebrny z ornamentem wstęgowo-cęgowym, stopa w formie sześcioliścia, nodus gruszkowy, z ząbkowaniem i na otoku z puncą MS; drugi neogotycki, srebrny i złocony, na okrągłej stopie z dekoracją maswerkową, nodus z przewiązką. Puszka na hostie, wykonana przez wrocławską firmę Hoepfner & Company, na początku XX w., cynowa. Kustodia srebrna, złocona, na stopie puklowanie z motywami arabeski i ślimacznicy, nodus gruszkowy. Owalna puszka przeszklona z ornamentem warkoczowym, na drzwiczkach z IHS, z astragalem. Krucyfiks z roku 1830, ufundowany przez Carla Altenbergera, mosiężny, posrebrzany, na stopie inskrypcja.

Ornaty z końca XIX w.: pierwszy jedwabny, różowy ze złotym ornamentem kwiatowym, drugi jedwabny, biały z monogramem M haftowany, ze złotym ornamentem, trzeci czerwony, aksamitno-jedwabny, czwarty pogrzebowy, fioletowy ze złoconym ornamentem z monogramem IHS.

Cmentarz przykościelny, na rzucie trapezu, wydłużony na osi północ-południe, otoczony murem z kamienia polnego, na podmurówce,



Fot. 64. Kaplica grobowa rodziny von Haugwitz z 1803 r.

ceglany, tynkowany, przykryty skośnym parapetem, z dwiema bramkami w zachodniej i wschodniej ścianie. W północnozachodniej części kaplica grobowa rodziny von Haugwitz (pochowany Johannes Wenceslaus v. Haugwitz z dziećmi) z roku 1803. Nagrobki: Augusta Spitze (1902), jego żony (1921) oraz córki Marty (1902).

Plebania

Wolnostojący budynek z połowy XIX w., murowany, tynkowany, na planie prostokąta, dwukondygnacyjny, z użytkowym poddaszem. Układ korytarzowy. Ze schodami na osi, drewnianymi, łamanymi, trójbiegowymi. Pomieszczenia na rzutach prostokątów nakryte stropami drewnianymi, tynkowanymi. Fasada siedmioosiowa z trójosiowym pseudoryzalitem, artykułowana gzymsami kordonowym i okapowym. Dach naczółkowy, kryty podwójną karpiówką.

Zespół pałacowo-folwarczny

Położony w północnej części wsi na skraju torfowisk. Najstarsza wzmianka o dominium pochodzi z roku 1345, później stanowił własność jezuitów z Wrocławia, a po kasacie zakonu znajdował się w rękach dzierżawców prywatnych. Od około roku 1870 do 1945 znajdował się w rękach Skarbu Państwa pruskiego. Jego dzierżawcami byli: baron v. Lüttwitz (1870-1900), za którego czasów wybudowano prawdopodobnie starszą część zabudowań gospodarczych. Za czasów następnego dzierżawcy Georga Richtera (w latach 1900-1920), wzniesiono zapewne drugą część zespołu, rozbudowując folwark w kierunku zachodnim. W latach 1925-1945 folwark dzierżawił Felix Casper. Po II wojnie światowej siedziba Inspektoratu Rolnego w Brzezynie, w latach 60. XX w. PGR. W roku 1975 odnowiono elewacje, w latach 1977-1978 dokonano remontu wnętrza pałacu. Zabudowania otoczone ogrodzeniem z trzema bramkami, składają się z dwóch części, skupionych wokół prostokątnych dziedzińców, oddalonych od siebie o około 400 m. Zabudowa starszej części skupiona wokół mniejszego podwórza folwarcznego, z około roku 1890, z domem zarządcy z 1892 r. Część zabudowań mieszkalno-gospodarczych przy dużym podwórzu z początku XX w.: dom zarządcy z około 1900 r., obora z 1903, czworak z 1900 i chlewnia z około 1890.

Pałac

Dawny dwór zbudowany przed 1750, przebudowany w stylu neoklasycystycznym w XIX i XX w., obecnie pozbawiony cech stylowych. Pierwotnie obok pałacu znajdował się staw. Budynek wolnostojący, murowany z cegły, z kamiennym cokołem, tynkowany (z widocznymi fragmentami dekoracji sgraffitowej pod tynkiem). Na planie prostokąta, dwutraktowy, podpiwniczony, dwukondygnacyjny. Na osi sień, ze sklepieniem kolebkowym z lunetami i dekoracją stiukową, w pozostałych pomieszczeniach stropy drewniane, belkowe,

podłogi drewniane, z desek. Schody proste, jednobiegowe w drugim traktcie. Bryła zwarta z wysokim dachem mansardowym. Fasada północna dziewięcioosiowa, z trójosiowym pseudoryzalitem środkowym z naczółkiem i oeil-de-bouf. Otwór wejściowy umieszczony niesymetrycznie w skrajnej osi pseudoryzalitu.



Elewacja ogrodowa niesymetryczna z dobudówką na ostatniej osi wsch. Elewacje boczne trójosiowe. Na narożach potężne skarpy. Okna prostokątne w tynkowanych opaskach. Dach uskokowy, mansardowy, kryty podwójną karpiówką.

Park

Dawny barokowy park zachowany w stanie szczątkowym. Do dziedzińca zaakcentowanego gazonem prowadzi aleja, po jej lewej stronie fragmentarycznie zachowany basen wodny.

Dom zarządcy

Budynek z około 1890 r., w północnej pierzei, murowany z cegły, na planie prostokąta, podpiwniczony, jednokondygnacyjny na cokole, z poddaszem, dwutraktowy. W piwnicy sklepienia odcinkowe wsparte na żeliwnych kolumnach, w pozostałych sklepienia kolebkowe. Fasada pięcioosiowa z dwukondygnacyjnym ryzalitem, artykułowana gzymsami i ceglanymi lizenami. Okna w tynkowanych opaskach z gzymsem podokiennym.

Folwark

Budynki murowane z cegły, wzniesione na planie prostokąta, jedno- i dwukondygnacyjne. W ich skład wchodziły: czworak z 1900 r. (data na budynku) w południowej pierzei, wolnostojący, dwutraktowy, podpiwniczony. W piwnicach sklepienie kolebkowe, w innych pomieszczeniach strop drewniany z podsufitką. Fasada czteroosiowa, otwory okienne i drzwiowe zamknięte łukiem odcinkowym, dach dwuspadowy, kryty podwójną karpiówką. Schody wewnętrzne ceglane zabiegowe do piwnicy, drewniane dwubiegowe na poddasze.

Elewacja południowa i północna jednokondygnacyjne, czteroosiowe. Elewacje wschodnia i zachodnia jednokondygnacyjne, dwuosiowe; gorzelnia z około 1900 we pierzei wschodniej; chlewnia z około 1890 r. w części wschodniej pierzei podwórza folwarcznego, o fundamentach kamiennych, jednotraktowy (w częściach północnej i południowej) i dwutraktowy (w części środkowej), ze sklepieniami odcinkowymi wspartymi na metalowych kolumnach; obory: pierwsza około roku 1890, we wschodniej pierzei,



podpiwniczona, posadowiona na niskim cokole, jednotraktowa, ze stropem drewnianym; druga z datą na kamiennej tablicy 1903, z przybudówką w elewacji południowej, trzytraktowy, podpiwniczony, ze sklepieniami odcinkowymi wspartymi na metalowych kolumnach; spichlerz z około roku 1890, w zachodniej pierzei, posadowiony na niskim cokole, z przybudówką od strony południowej, jednotraktowy, ze sklepieniami odcinkowymi wspartymi na metalowych kolumnach, stodoła z około 1890 r., w południowej pierzei, podpiwniczona, jednotraktowa i budynek gospodarczy z około 1900 r., w południowo-wschodnim narożu, jednotraktowy we wnętrzu strop drewniany.

Ratusz gminny

Dawna Gospoda (Spitze's Gasthaus) i Dom Towarowy z 1906 r., u zbiegu ul. Kościuszki i Sportowej. Od roku 1990 pełni funkcję ratusza gminnego z siedzibą Urzędu Gminy Miękinia. Reprezentacyjny budynek z dekoracją drewnianą w stylu szwajcarskim imitującą okna półkoliście zamknięte, częściowo wtórnie zamurowane.

Budynek murowany z cegły, tynkowany, wolnostojący, na rzucie odwróconej litery L, z dobudówkami od strony południowej i wschodniej. Murowany, ceglany, pierwotnie na planie wydłużonego prostokąta, jednokondygnacyjny, na cokole, nakryty dachem pulpitowym, okna prostokątne zamknięte półkoliście, w górnej części z opaską z kluczem. Część północna na planie mniejszego prostokąta. W pomieszczeniu narożnym niegdyś znajdowała się posadzka mozaikowa. Elewacja wschodnia (d. dom towarowy), trójkondygnacyjna, pięcioosiowa z otworem wejściowym prostokątnym z opaską i blendami na pierwszej osi od zachodniej, części północnego skrzydła zachodniego z zachowaną artykulacją cegłą



Fot. 67. Gospoda Spitz przed 1905 r.



Fot. 68. Gospoda Spitz z domem towarowym po 1906 r.



Fot. 69. Ratusz gminny w Miękini w 2013 r.

klinkierową, z wysokim cokolem, opaskami drewnianymi i fryzem wieńczącym. Elewacja południowa, czteroosiowa, z prostokątnymi otworami okiennymi ujętymi opaskami. Elewacja zachodnia, trójkondygnacyjna, trójosiowa. Elewacja północna w części wschodniej pięcioosiowa z ryzalitem na piątej osi z otworem trójosiowym, dwukondygnacyjna z oknami w połaci dachowej z pomieszczeniami, z dachem dwuspadowym. W części zachodniej dwukondygnacyjna, czteroosiowa z narożną wieżą, z dwuspadowym dachem przerwanym

od wschodu dwoma oknami powiekowymi i masywem wieżowym z hełmem cebulastym z latarnią i chorągiewką z datą 1906.

Dworzec kolejowy

po 1844, pierwotnie klasycystyczny, budynek murowany, tynkowany, na planie prostokąta, na wysokim cokole, dwukondygnacyjny, nakryty spłaszczonym dachem dwuspadowym. Pomieszczenia na rzucie prostokąta z płaskimi stropami. W części zachodniej i wschodniej - klatki schodowe z zachowaną pierwotnie stolarką drzwiową, ze schodami jednobiegowymi z balustradą z tralkami. Fasada pn. i przeciwległa, dziesięcioosiowa, boczne dwuosiowe, z gzymsem międzykondygnacyjnym. Okna prostokątne zamknięte spłaszczonymi tukami. Od wsch. dwa otwory wejściowe zamknięte tukiem odcinkowym z nadświetlami. Pierwszy prowadzący do prostokątnego pomieszczenia, na wspartego na jednej kolumnie żeliwnej korynckiej z przepaską i kanelurami.



Fot. 70. Dworzec kolejowy w Miękini sprzed 1930 r.

Zabytkowe Domy

Ulica Akacjowa

Dom nr 1 z 1898 r. (z datą w fasadzie), u zbiegu z ul. Dolnobrzeską, budowla na planie prostokąta, murowana z cegły, dwukondygnacyjna.

Ulica Kolejowa

Dom nr 8 z 1908 r., murowany, ceglany, tynkowany z dekoracją klinkierową (opaski okienne i artykulacja ściany w formie fryzu), na planie prostokąta. Dwukondygnacyjny, podpiwniczony na wysokim cokole, kalenicowy. Dwutraktowy z klatką schodową na osi w ryzalicie, ze schodami jednobiegowymi, drewnianymi z balustradą tralkową. Pomieszczenia na rzucie prostokąta, ze stropami odcinkowymi w piwnicach, w pozostałych z płaskim stropem. Fasada południowa sześćoosiowa z ryzalitem na osi, z datą 1908,

z prostokątnymi otworami okiennymi zamkniętymi łukami spłaszczonymi, z zachowaną oryginalną stolarką. Nakryty dachem dwuspadowym.

Ulica **Kościuszki**

Budynek nr 3 z około 1909 r., secesyjny, wolnostojący, murowany z cegły, tynkowany, na planie prostokąta, jednokondygnacyjny z mieszkalnym poddaszem. Od frontu na osi weranda. Wewnątrz stropy i schody drewniane, dwubiegowe. Prostokątne okna ujęte w opaski, od strony zachodniej dekoracyjny kartusz i feston. Naroża ozdobione drewnianą listwą, tynkowane na biało. Dach mansardowy, kryty podwójną karpiówką.

Budynek nr 10, eklektyczna willa z początku XX w., neobarokowo-secesyjna, dawniej



Fot. 71. Barokowo-secesyjna willa z pocz. XX w.

budynek mieszkalny, później szkolny dla klas IV-VIII, obecnie niezamieszkały, na planie prostokąta, dwukondygnacyjna na cokole, z dachem przebudowanym pierwotnie mansardowym. Okna w połaci dachowej wtórne. Nakryta dachem łamanym, krytym karpiówką. Fasada wschodnia i elewacja przeciwległa trójosiowa,

z jednoosiowym ryzalitem środkowym, zamkniętym szczytem ze spływów wolutowych, zwieńczona daszkiem czterospadowym. Okna prostokątne w kondygnacji cokołowej kwadratowe zamknięte łukiem odcinkowym, na osiach bocznych prostokątne z oryginalnymi podziałami secesyjnymi, ujęte w opaski. Na trzeciej osi w ryzalicie otwór drzwiowy zamknięty łukiem odcinkowym. Poprzedzony gankiem na dwóch kolumnach neoromańskich na wysokim cokole, na nich arkada o niskiej strzałce nakryta daszkiem o wykroju cebulastym, pobitym blachą. Na osi środkowej ponad portykiem okno zamknięte półkoliście; ponad nim trójczęściowe okno o prostokątnym wykroju.

Budynek nr 18, kalenicowy, na planie prostokąta, z dachem dwuspadowym.



Fot. 72. Dawny dom towarowy, poczta i bank, obecnie siedziba GOPS

Dwukondygnacyjny, na wysokim cokole. Fasada wschodnia ośmioosiowa, zryzalitowana po obu stronach, na dwóch skrajnych osiach. Ryzality zamknięte szczytami wolutowymi z prostokątnym oknem. Okna prostokątne, pierwotny układ okien zachowany na drugiej kondygnacji. Do wejścia na pierwszej osi od wschodniej prowadzą schody jednobiegowe. Obecnie mieści się w nim siedziba Gminnego Ośrodka Pomocy Społecznej.

Budynek nr 21, neomanierystyczna willa z XIX w., kalenicowy, na planie prostokąta. Nakryty dachem dwuspadowym. Fasada północna pięcioosiowa z trójosiowym ryzalitem zwieńczonym szczytem łamanym, z trzema obeliskami z narożnymi facjatami, osie boczne ze szczytami zamkniętymi tukiem półkolistym. W budynku w latach 1973-1990 mieściła się siedziba Urzędu Gminy Miękinia.



Fot. 73. Neomanierystyczna willa z XIX w.

Budynek nr 29 na rzucie prostokąta, dwukondygnacyjny, sześćoosiowy. W sieni klatka schodowa dwubiegowa z tralkową balustradą, drewniana. Zachowana część oryginalnej

stolarki, posadzki ceramiczne. Okna prostokątne w opaskach secesyjnych wyrobionych w tynku. Nakryty dwuspadowym dachem.

Budynek nr 44, willa z elementami neomanierystycznej dekoracji z 1892 r., murowany



Fot. 74. Neomanierystyczna willa z 1892 r.

z cegły, tynkowany, na planie prostokąta. Dwukondygnacyjny na wysokim cokole z ryzalitem środkowym dwukondygnacyjnym ze zwieńczeniem w postaci trójkątnie zamkniętego szczytu z datą 1892 i inicjałem „W” (zapewne właściciela), flankowany obeliskami. Elewacje w pierwszej kondygnacji dwuosiove, w drugiej - czterosiove. Okno prostokątne

w pierwszej kondygnacji wtórne, w drugiej kondygnacji mniejsze zamknięte tukiem odcinkowym.

Budynek nr 47, dawny zajazd i kuźnia z XVIII w., własność Fundacji Betlejem, jeden z najstarszych świeckich budynków, na planie prostokąta, jednokondygnacyjny. Dwutraktowy, zachowane sklepienia krzyżowe wsparte na kolumnach. Fasada siedmioosiowa, elewacja północna dwuosiowa, portal w prostokątnej opasce piaskowcowej, zachowana pierwotna stolarka barokowa. Nakryty dachem mansardowym.



Fot. 75. Dawny zajazd i kuźnia z XVIII w., jeden z dwóch najstarszych świeckich budynków w Miękini

Budynek nr 49 z 1. połowy XVIII w., pierwotnie prawdopodobnie budynek mieszkalno-gospodarczy później zapewne kuźnia, wolnostojący, na planie prostokąta, murowany z cegły, tynkowany, na fundamentach z kamienia polnego. Sklepienia nieckowe i żaglaste. Pozostałe pomieszczenia stropy drewniane, belkowe, tynkowane. Nieregularnie rozmieszczone otwory okienne i drzwiowe. Dach uskokowy, kryty podwójną karpiówką.

Ulica Lipowa

Budynki nr 12, 14, 16, 44, to zespół domów willowych z lat 30. XX w., na planie prostokąta, parterowych, jednokondygnacyjnych z kondygnacją parterową i mieszkalną w dachu, z dachem ustawionym równoległe do ulicy.

Budynek nr 30 na planie prostokąta jednokondygnacyjny z kondygnacją mieszkalną na poddaszu ze szczytem ustawionym równoległe do ulicy. Fasada z pseudo ryzalitem ze szczytem zwieńczonym romboidalnym fryzem ceglany, z prawej strony kapliczka na palnie prostokąta z zamknięciem przeszklonym, wmurowana, zamknięta trójkątnym szczytem.

Budynek nr 33 na planie prostokąta z dostawioną od zach. przybudówką parterową również na planie prostokąta zwieńczona krenelażem. Jednokondygnacyjny z kondygnacją mieszkalną w poddaszu, fasada z pseudoryzalitem.

Ulica Zaulkowa

Budynek nr 2 na planie prostokąta z ryzalitem na osi zwieńczonym schodkowym zwieńczeniem dwuspadowym. Jednokondygnacyjny z kondygnacją mieszkalną w dachu, a od południowo-wschodu dobudówka na planie prostokąta. Dwutraktowy z drewnianą klatką schodową. W fasadzie ryzalit. Nakryty dwuspadowym dachem.

Kapliczki

- 1) przy domu nr 21 typ domkowy z obrazem MB Częstochowskiej i rzeźbą Marii w środku;
- 2) na zachód od kościoła przy bramie do plebani, na rzucie prostokąta, z dachem dwuspadowym;
- 3) na planie prostokąta zamknięta dwuspadowym daszkiem z przeszklonym nadświetlem w zwieńczeniu w formie glorii promienistej z monogramem IHS, wewnątrz wtórny obraz i rzeźba.

40. INSYGNA GMINY MIĘKINIA

Piastowski herb Gminy Miękinia

Herb gminy składa się z trzech symboli, znajdujących się na tarczy herbowej: orła Piastów dolnośląskich na złotym (żółtym) tle, kłosa zboża na purpurowym tle i dwóch liści dębu na zielonym tle. Orzeł Piastów symbolizuje historyczną przynależność obszaru gminy do państwa pierwszych Piastów i związek z Księstwem Wrocławskim. Kłos zboża oznacza rolniczy charakter gminy, a liście dębu symbolizują drzewa pomnikowe, znajdujące się na terenie gminy, a jednocześnie objęte ochroną obszary leśne. W lipcu 1994



Rys.13. Herb Gminy Miękinia

roku zarząd gminy ogłosił konkurs na herb gminy. Napłynęło wtedy osiem prac. Wybrano jedną, której autor otrzymał nagrodę. 21 lutego 1995 roku Rada Gminy przyjęła uchwałę nr X/62/95 w sprawie ustalenia nowego herbu gminy Miękinia. Historyczny herb Miękinia z Górą Straceń, zwaną obecnie Diabelską Górą, przeszedł do historii. W dawnych czasach, jak głosi legenda, górę porastały trawy, a na jej szczycie znajdowały się szubienice, na których wieszano skazanych na śmierć w Środzie Śląskiej przestępców.

Brand Gminy Miękinia

Gmina Miękinia dbając o swoją markę w roku 2017 stworzyła brand. Brand to identyfikacja wizualna jednostki terytorialnej, który nie tylko jest logiem z hasłem „Gmina Miękinia



Rys.14. Brand Gminy Miękinia

Otwórz się na zdrowy klimat” i promocją, ale także stanowi marketing terytorialny.

W marketingu miejsca koncentrujemy się na takim wykreowaniu wizerunku danego obszaru, by stał się on atrakcyjny dla potencjalnych mieszkańców, inwestorów czy turystów, a zarazem dbał o interesy obecnie tam mieszkających. W ramach tego pojęcia mieszczą się wszystkie działania, które mają służyć rozwojowi terytorium gminy Miękinia oraz jej pozycjonowanie czyli kształtowanie wypowiedzi, że jesteśmy jedyni w swoim rodzaju.

41. OKREŚLENIE SZACUNKOWYCH KOSZTÓW JEDNORAZOWYCH I STAŁYCH WPROWADZENIA ZMIANY STATUSU MIEJSCOWOŚCI MIĘKINIA

Zmiana statusu miejscowości Miękinia nie spowoduje wystąpienia kosztów stałych. Konieczne będzie wyłącznie poniesienie kosztów jednorazowych wprowadzonych zmian. Szacunkowy koszt wprowadzonych zmian wyniesie około **10 000** zł. Koszty jednorazowe dotyczyć będą zmiany nazw Urzędu oraz organów samorządowych na pieczęciach i tablicach urzędowych.

42. ZAKOŃCZENIE I WNIOSKI

Miejscowość Miękinia nie jest obecnie miastem, jednak posiada wszystkie cechy ośrodka miejskiego. Dzięki staraniom mieszkańców, władz samorządowych i środków finansowych pozyskanych z zewnątrz utrzymuje charakter centrum społeczno-gospodarczego oraz pełni rolę „stolicy gminy”.

Rada Gminy Miękinia wyraża nadzieję, że przedstawione uzasadnienie uwzględniające przesłanki historyczne, kulturowe, społeczno-gospodarcze oraz aktualny stan infrastruktury technicznej miejscowości Miękinia oraz jej rozwój urbanistyczny i gospodarczy stanowić będzie ważny element w podjęciu pozytywnej decyzji w sprawie nadania statusu miasta miejscowości Miękinia.

W konsultacjach społecznych wzięła w sprawie nadania miejscowości Miękinia udział zaledwie **3,4** % osób uprawnionych w gminie Miękinia. Obywatele nie dowierzają zapewnieniom władz gminy, że mając status miasta miejscowość zyska i będzie czerpać większe korzyści. Obawiają się z tego tytułu wzrostu podatków, które i tak ustala rada gminy bez względu na status miejscowości. Status miasta zobowiązuje, zatem władze gminy będą musiały sprostać pewnym wezwaniom, by stworzyć warunki i infrastrukturę jakie miasto musi posiadać.

Mieszkańcy, którzy w konsultacjach poparli inicjatywę nadania miejscowości Miękinia praw miejskich, mają nadzieję, że ich wola zostanie uwzględniona przez właściwe organy administracji rządowej. Będzie to także docenienie pozytywnych zmian, jakie dokonały się dzięki zaangażowaniu lokalnej społeczności w zakresie rozbudowy miejscowości oraz niezwykle ważnym impulsem do dalszego rozwoju społeczno-gospodarczego.

Nadanie praw miejskich zwiększa prestiż miejscowości i stwarza nowe możliwości związane z inwestowaniem, o czy przekonali się w ostatnich latach miejscowości o porównywalnym potencjale lub mniejsze takie jak m.in. Lubowidz i Opatowiec w 2019 r. czy Kaczory, które podobnie jak Miękinia nie posiadały wcześniej praw miejskich. Jesteśmy przekonani, że wraz

z nadaniem praw miejskich przyjdą też nowe inwestycje i dalszy rozwój w związku z tym też lepsze perspektywy dla mieszkańców Miękinia.

Uwzględniając powyższe Rada Gminy Miękinia wyraża opinię, że wniosek w sprawie nadania statusu miasta miejscowości Miękinia jest w pełni uzasadniony.

43. WYKAZ DOKUMENTÓW ZAŁĄCZONYCH DO WNIOSKU:

Na podstawie rozporządzenia Rady Ministrów z dnia 9 sierpnia 2001 r. w sprawie trybu postępowania przy składaniu wniosków dotyczących tworzenia, łączenia, dzielenia, znoszenia i ustalania granic gmin, nadawania gminie lub miejscowości statusu miasta, ustalania i zmiany nazw gmin i siedzib ich władz oraz dokumentów wymaganych w tych sprawach. (t.j. Dz. U. z 2014 r. poz. 310) do wniosku dołącza się następujące dokumenty:

1. Uchwała Nr XXXVIII/452/22 Rady Gminy Miękinia z dnia 31 stycznia 2022 r. w sprawie podjęcia procedury związanej z nadaniem miejscowości Miękinia statusu miasta;
2. Uchwała Nr XXXVIII/453/22 Rady Gminy Miękinia z dnia 31 stycznia 2022 r. w sprawie przeprowadzenia konsultacji społecznych dotyczących nadania miejscowości Miękinia statusu miasta;
3. Rozstrzygnięcie nadzorcze Nr NK-N.4131.82.1.2022.MC Wojewody Dolnośląskiego z dnia 3 lutego 2022 r. dotyczące uchwały Nr XXXVIII/453/22 Rady Gminy Miękinia z dnia 31 stycznia 2022 r. w sprawie przeprowadzenia konsultacji społecznych dotyczących nadania miejscowości Miękinia statusu miasta;
4. Zarządzenie Nr 15/2022 Wójta Gminy Miękinia z dnia 3 lutego 2022 r. w sprawie przeprowadzenia konsultacji społecznych z mieszkańcami Gminy Miękinia w sprawie nadania miejscowości Miękinia statusu miasta.
5. Zarządzenie Nr 17/2022 Wójta Gminy Miękinia z dnia 7 lutego 2022 r. w sprawie powołania Komisji konsultacyjnej do przeprowadzenia konsultacji społecznych i zliczenia opinii mieszkańców wyrażonej w ankietach konsultacyjnych w sprawie nadania miejscowości Miękinia statusu miasta oraz opracowania protokołu zawierającego wyniki konsultacji.
6. Obwieszczenie Wójta Gminy Miękinia z dnia 9 lutego 2022 r. o przeprowadzeniu konsultacji z mieszkańcami Gminy Miękinia w sprawie nadania miejscowości Miękinia statusu miasta;
7. Składy osobowe członków komisji w lokalach konsultacyjnych na terenie gminy Miękinia w dniu 20 lutego 2022 r.

8. Protokół podsumowujący wyniki konsultacji społecznych w sprawie nadania miejscowości Miękinia statusu miasta z dnia 1 marca 2022 r.;
9. Mapa ewidencyjna w skali 1: 5000 obrębu Miękinia - na nośniku CD;
10. Zestawienie gruntów dla obrębu Miękinia wygenerowanego z aplikacji Geodety Powiatowego <https://sredzki.ewbewid.pl/IntraEwid> Starostwa Powiatowego w Środzie Śląskiej w dniu 07.03.2022 r.;
11. Zestawienie danych statystycznych w obrębach gminy Miękinia wygenerowanego z aplikacji Geodety Powiatowego <https://sredzki.ewbewid.pl/IntraEwid> Starostwa powiatowego w Środzie Śląskiej w dniu 14.03.2022 r.;
12. Pismo Nr WRO-DOR.601.19.2022 r. Urzędu Statystycznego we Wrocławiu w dotyczącej struktury pracujących w gminie Miękinia w 2020 r.;
13. Uchwała Nr X/62/95 Rady Gminy w Miękini z dnia 21 lutego 1995 r. w sprawie ustalenia herbu Gminy Miękinia;
14. Miejscowe plany zagospodarowania przestrzennego gminy Miękinia dotyczące w obrębie geodezyjnym Miękinia - na nośniku CD;
15. Studium uwarunkowań i
16. Turystyczna Mapa Gminy Miękinia w skali 1:40 000, wydanie II 2017 r., Studio PLAN Wrocław, ISBN 978-8365689-46-7;
17. Mapa dla aktywnych Miękinia w skali 1:40 000, wydanie III 2021 r., Studio PLAN Wrocław, ISBN 978-83-66493-42-1;
18. „Gmina Miękinia moja mała ojczyzna” monografia gminy Miękinia, Zbigniew Pilch 2019 r., wydaw. Kolegium Europy Wschodniej im. Jana Nowaka-Jeziorańskiego we Wrocławiu, ISBN 978-83-7893-239-0.

W świetle wskazanych powyżej argumentów o charakterze przestrzennym i infrastrukturalnym oraz biorąc pod uwagę konieczność kształtowania granic w sposób zapewniający gminie jednorodny i zwarty charakter z czytelnymi granicami w przestrzeni geograficznej, uwzględniający układ osadniczy i przestrzenny, **Rada Gminy Miękinia wnioskuje za pośrednictwem Wojewody Dolnośląskiego o nadanie miejscowości Miękinia statusu miasta.**

44. PIŚMIENNICTWO

1. Pilch Z., 2019, Gmina Miękinia, moja mała ojczyzna, Kolegium Europy Wschodniej im. Jana Nowaka-Jeziorańskiego, Wrocław;
2. Pilch Z., 2001, Gmina Miękinia – informator, Urząd Gminy Miękinia, Miękinia;
3. Pilch Z., Siek R., 2002, Gmina Miękinia 2002 kalendarz–informator, Urząd Gminy Miękinia,;
4. Pilch Z., Siwińska I., 2006, Gmina Miękinia – informator, Urząd Gminy Miękinia,
5. 33. Pilch Z., 2010, Zabór Wielki i okolice – mapa turystyczna, Lubiatów.
6. 34. Pilch Z., 2012, Zabór Wielki i Lubiatów – przewodnik turystyczny, Lubiatów.
7. 35. Pilch Z., 2012, Warunki materialno-techniczne turystyki i rekreacji w gminie Miękinia – stan aktualny i oczekiwany, Wyższa Szkoła Handlowa we Wrocławiu, Wrocław.
8. 36. Pilch Z., 2014, Ocena przydatności środowiska geograficznego gminy Miękinia na
9. potrzeby turystyki, Wyższa Szkoła Handlowa we Wrocławiu, Wrocław.
10. 37. Pilch Z., 2017, Mapa Gminy Miękinia, Wydawnictwo Plan, Wrocław
11. Kołaczek E. (red.), 2014, Katalog zabytków sztuki, Województwo Wrocławskie
12. (Dolnośląskie) Powiat Środa Śląska, Instytut Historii Sztuki Uniwersytetu Wrocławskiego, Warszawa.
13. Garbaczewski (red.), 2005, *Żółty szlak turystyczny dookoła Wrocławia im. dr Bronisława Turonia – przewodnik*, Spółka Autorska Z. K. Garbaczewscy, Wrocław
14. Gładkiewicz R. (red.), 1990, *Studia z dziejów Środy Śląskiej, regionu i Prawa Średzkiego*, Wydawnictwo Uniwersytetu Wrocławskiego, Wrocław
15. Główny Urząd Statystyczny we Wrocławiu, *Roczniki statystyczne*
16. Neumarkter Verein Hameln, 1996, *Schlesische Heimat – Stadt und Kreis Neumarkt, Kreis-Atlas und Lexikon der Erinnerungen*, Hameln
17. Neumarkter Verein Hameln, 2001, *Schlesische Heimat - Stadt und Kreis Neumarkt*, Hameln
18. Patera J. (red.), 2002, *Kościóły i kaplice Archidiecezji Wrocławskiej*, Kuria Metropolitalna Wrocławska, Wrocław
19. Pilch Z., 2001, *Gmina Miękinia – informator*, Urząd Gminy Miękinia, Miękinia
20. Pilch Z., 2006, *Gmina Miękinia – informator*, Urząd Gminy Miękinia, Miękinia
21. Pilch Z., 2010, *Zabór Wielki i okolice – mapa turystyczna*, Lubiatów
22. Żerelik R. (red.), 2006, *Środa Śląska – dzieje miasta wina i skarbów*, Wydawnictwo Gajt, Wrocław

45. ILUSTRACJE - AUTORZY

1. TVP Wrocław, Agrofakty – fot. 1
2. Straż Gminna w Miękinii, Krzysztof Szerszeń – fot. 2, 3, 6, 14
3. WPBM MÓJ DOM S.A – fot. 4, 5
4. Zbigniew Pilch – fot. 7, 8, 9, 10, 12, 13, 15, 18, 24, 25, 29, 30, 31, 32, 33, 35, 36, 38, 40, 42, 43, 44, 45, 59, 60, 61, 62, 63, 65, 70, 71, 72, 73, 74, rys. 5
5. Adam Krzyżanowski – fot. 11
6. Kobyłarnia S.A. (www.kobylarnia.pl) – fot. 16
7. Rafał Koryśławski (www.google.com) – fot. 17
8. Curna Chata (*Pokoje gościnne a' la Hotel*) – fot. 19, 20
9. Winnice Jaworek (www.winnicejaworek.pl) – fot. 21, 22
10. Dino (www.google.com) – fot. 23
11. Roland – fot. 28
12. Michalina Kacperak – fot. 34
13. KS Pogoń Miękinia – fot. 37
14. UG Miękinia – fot. 39, rys. 3, 4
15. OSP Miękinia – fot. 41
16. Archiwum Państwowe we Wrocławiu – fot. 46, 47, 51
17. Neumarkter Verein Hameln – fot. 48, 49
18. dr Paweł Duma (archiwumsredzkie.wordpress.com) – fot. 50, 51, 52, 53, 54, 66, 67
19. Adam Pacześniak (www.bazakolejowa.pl) – fot. 69
20. Jerzy Maciejewski – fot. 55
21. Sławomir Miejski (pl.wikipedia.org) – fot. 68
22. Polska.org.pl – fot. 56, 58, 64