



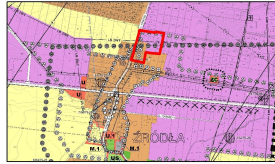
# MIEJSCOWY PLAN ZAGOSPODAROWANIA PRZESTRZENNEGO DLA PÓŁNOCNEJ CZĘŚCI MIEJSCOWOŚCI ŹRÓDŁA W GMINIE MIĘKINIA

RYSUNEK PLANU

ZAŁĄCZNIK NR 1 DO UCHWAŁY NR ..... RADY GMINY MIĘKINIA Z DNIA ..... 2021 R.

SKALA 1:1 000

















0 5 10 20 30 40 50  
metrów



Studium uwarunkowań i kierunków  
zagospodarowania przestrzennego Uchwała Nr XXXIV/417/21  
Rady Gminy Miękinia z dnia 30 września 2021 r.

GRANICA OBSZARU OBJĘTEGO PLANEM

## OZNACZENIA

-  GRANICA OBSZARU OBJĘTEGO PLANEM  
TOŻSAMA Z GRANICĄ STREFY OCHRONY KONSERWATORSKIEJ "O"  
DLA ZABYTKÓW ARCHEOLOGICZNYCH
-  LINIA ROZGRANICZAJĄCA TERENY O RÓŻNYM PRZEZNACZENIU  
LUB RÓŻNYCH ZASADACH ZAGOSPODAROWANIA
-  NIEPRZEKRACZALNA LINIA ZABUDOWY
-  **MN** TERENY ZABUDOWY MIESZKANIOWEJ JEDNORODZINNEJ
-  **U/P** TERENY ZABUDOWY USŁUGOWEJ I PRODUKCYJNEJ, BAZY, SKŁADY, MAGAZYNY
-  **RU** TERENY USŁUG OBSŁUGI ROLNICTWA
-  **KD-D** TERENY DROGI DOJAZDOWEJ
-  **KDW** TERENY DROGI WEWNĘTRZNEJ
-  **KDR** TERENY DROGI TRANSPORTU ROLNEGO
-  GRANICA STREFY „B” OCHRONY KONSERWATORSKIEJ
-  GRANICA STREFY „K” OCHRONY KONSERWATORSKIEJ KRAJOBRAZU KULTUROWEGO
-  GRANICA TERENÓW W ZASIĘGU GŁÓWNEGO ZBIORNIKA  
WÓD PODZIEMNYCH I GZWP NR 319 SUBZBIORNIK PROCHOWICE  
-SRODA ŚLĄSKA - TOŻSAMA Z GRANICĄ TERENU OBJĘTEGO PLANEM
-  GRANICA TERENÓW POD BUDOWĘ URZĄDZEŃ FOTOWOLTAEICZNYCH, WYTWARZAJĄCYCH  
ENERGIĘ O MOCY PRZEKRACZAJĄCEJ 100 KW ORAZ GRANICA ICH STREFY OCHRONNEJ
-  ISTNIEJĄCA NAPONOWIETRZNA LINIA ELEKTROENERGETYCZNA  
ŚREDNIEGO NAPIĘCIA
-  ZIELEŃ IZOLACYJNA
-  WYMIAR W METRACH

