








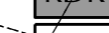
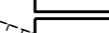

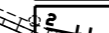



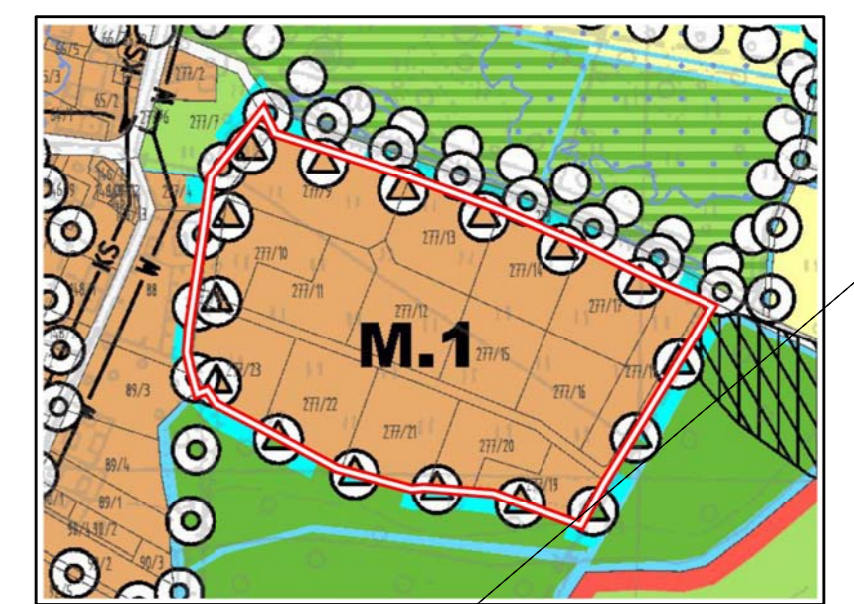
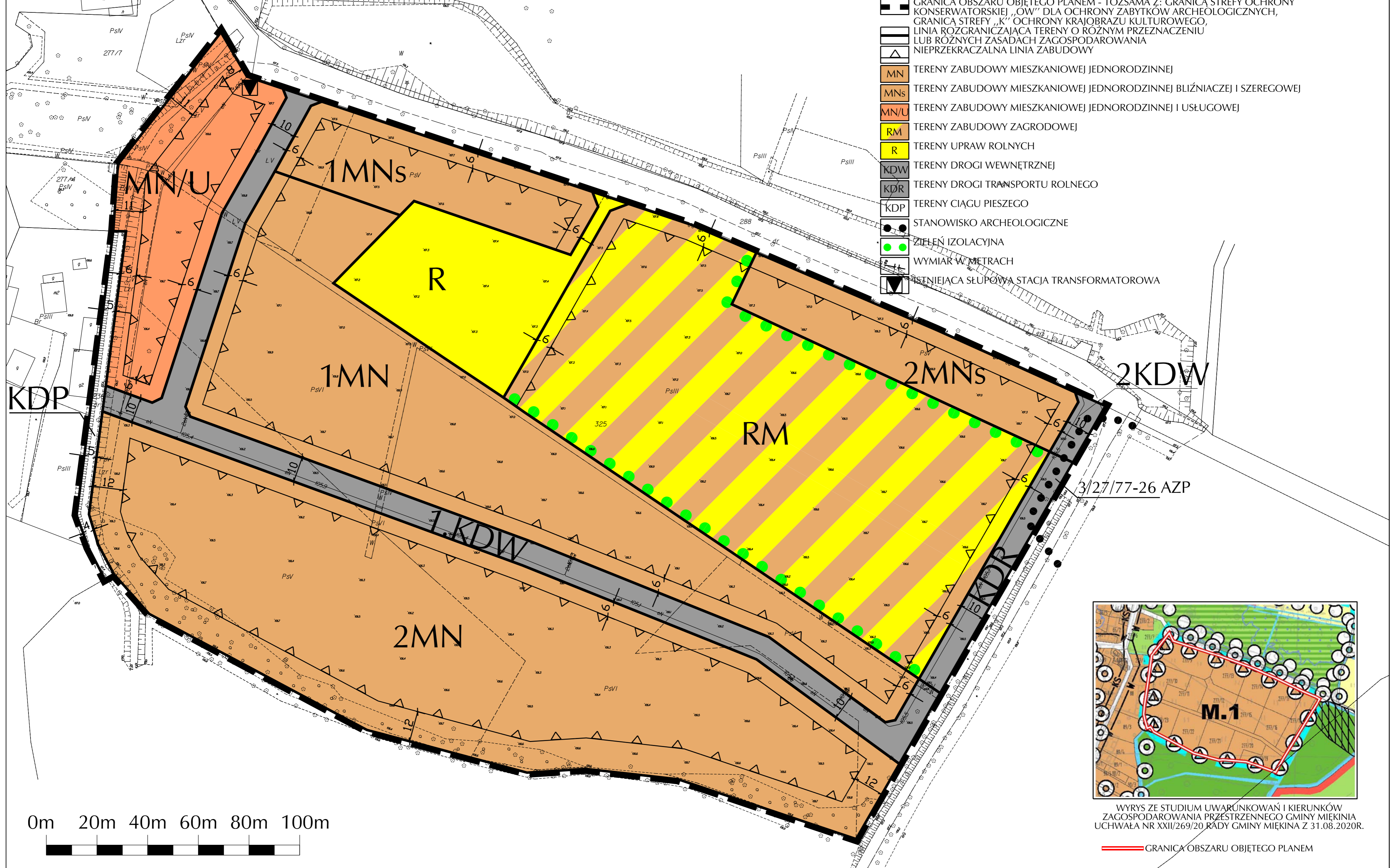
# MIEJSCOWY PLAN ZAGOSPODAROWANIA PRZESTRZENNEGO "BIAŁKÓW - CZĘŚĆ WSCHODNIA" W GMINIE MIĘKINIA

SKALA 1:1000

RYSUNEK PLANU  
ZAŁĄCZNIK NR 1 DO UCHWAŁY NR .../.../21 RĄDY GMINY MIĘKINIA Z DNIA ... .. 2021 R.

## OZNACZENIA

-  GRANICA OBSZARU OBJĘTEGO PLANEM - TOŻSAMĄ Z: GRANICĄ STREFY OCHRONY KONSERWATORSKIEJ „OW” DLA OCHRONY ZABYTKÓW ARCHEOLOGICZNYCH, GRANICĄ STREFY „K” OCHRONY KRAJOBRAZU KULTUROWEGO, LINIA ROZGRANICZAJĄCA TERENY O RÓŻNYM PRZEZNACZENIU LUB RÓŻNYCH ZASADACH ZAGOSPODAROWANIA
-  NIEPRZEKRACZALNA LINIA ZABUDOWY
-  MN TERENY ZABUDOWY MIESZKANIOWEJ JEDNORODZINNEJ
-  MNs TERENY ZABUDOWY MIESZKANIOWEJ JEDNORODZINNEJ BLIŹNACZEJ I SZEREGOWEJ
-  MN/U TERENY ZABUDOWY MIESZKANIOWEJ JEDNORODZINNEJ I USŁUGOWEJ
-  RM TERENY ZABUDOWY ZAGRODOWEJ
-  R TERENY UPRAW ROLNYCH
-  KDW TERENY DROGI WEWNĘTRZNEJ
-  KDR TERENY DROGI TRANSPORTU ROLNEGO
-  KDP TERENY CIĄGU PIESZEGO
-  STANOWISKO ARCHEOLOGICZNE
-  ZIELEŃ IZOLACYJNA
-  WYMIAR W METRACH
-  ISTNIEJĄCA SŁUPOWA STACJA TRANSFORMATOROWA



WYRYS ZE STUDIUM UWARUNKWAŃ I KIERUNKÓW ZAGOSPODAROWANIA PRZESTRZENNEGO GMINY MIĘKINIA UCHWAŁA NR XXII/269/20 RĄDY GMINY MIĘKINIA Z 31.08.2020R.

 GRANICA OBSZARU OBJĘTEGO PLANEM

