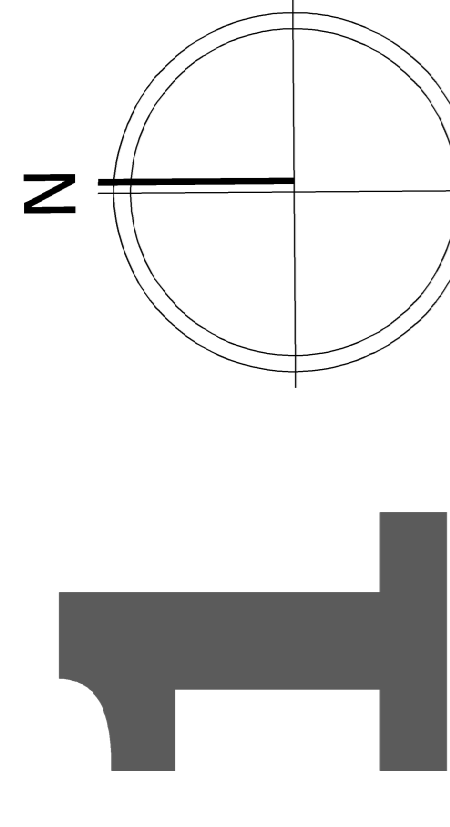


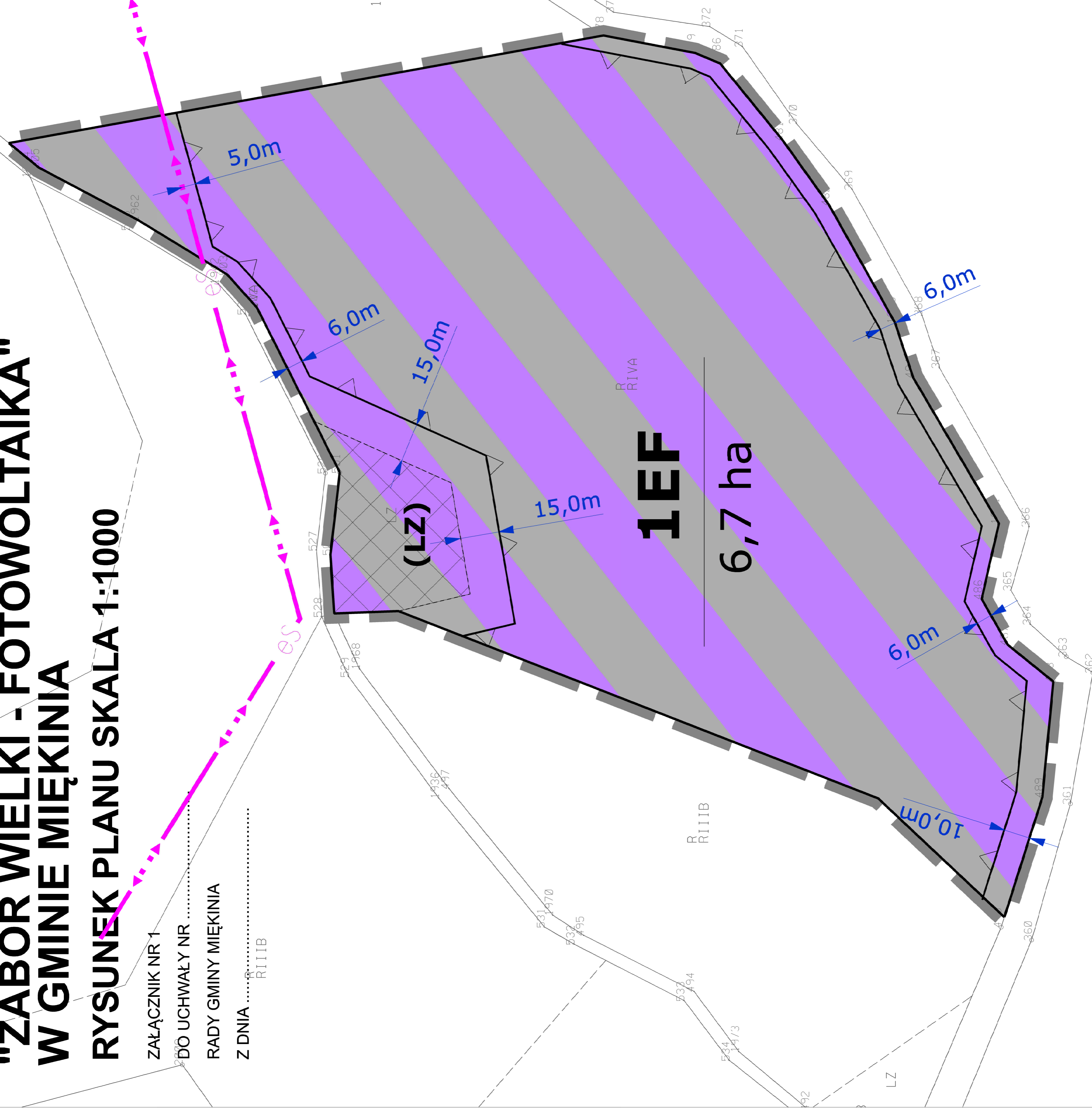
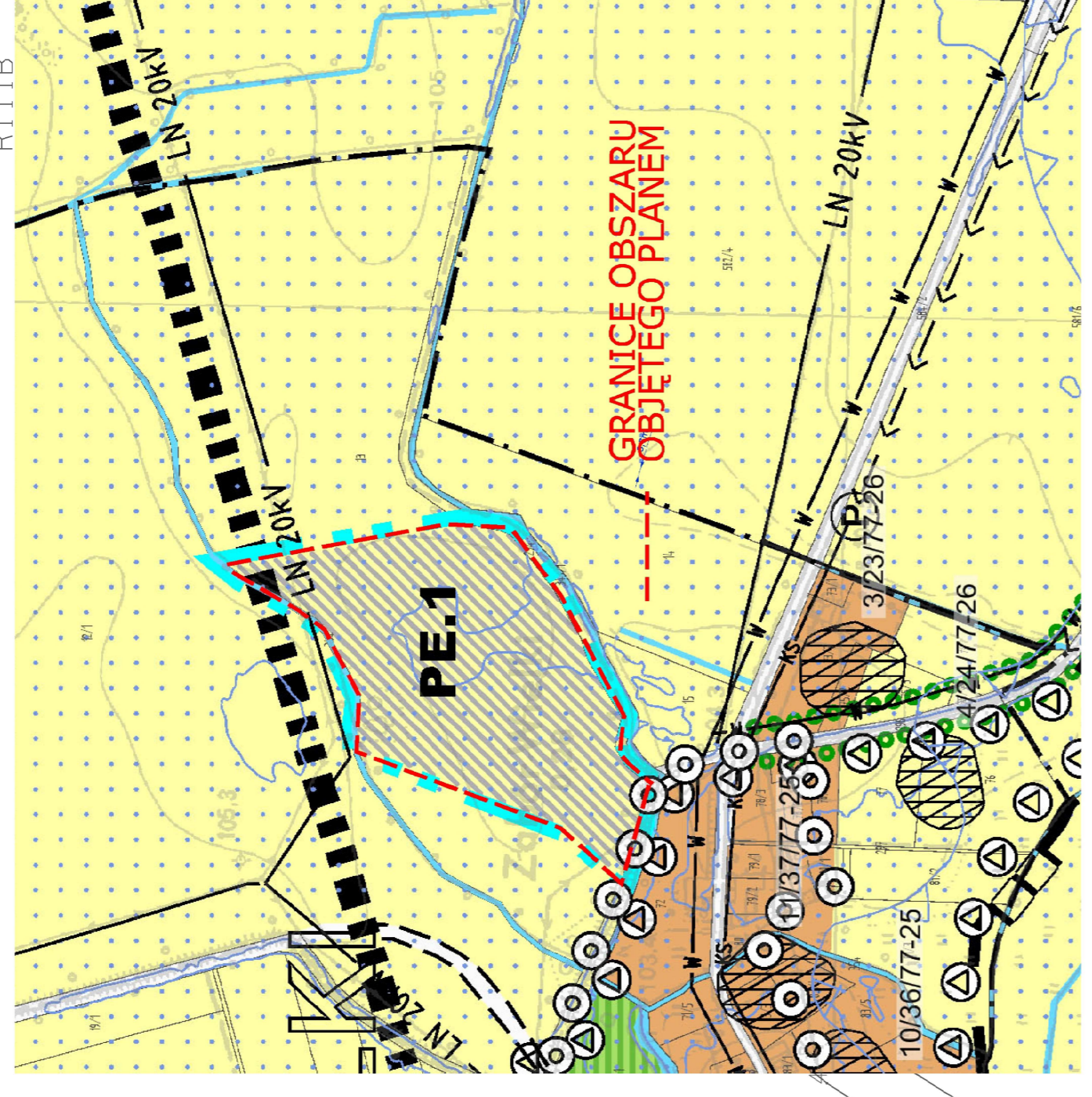
MIEJSCOWY PLAN ZAGOSPODAROWANIA PRZESTRZENNEGO "ZABÓR WIELKI - FOTOWOLTAIKA" W GMINIE MIĘKINIA

RYСУNEK PLANU SKALA 1:1000

ZAŁĄCZNIK NR 1
DO UCHWAŁY NR
RADY GMINY MIĘKINIA
Z DNIA
RIIIB



WYRYS ZE STUDIUM
UWARUNKOWAN I KIERUNKÓW
ZAGOSPODAROWANIA
PRZESTRZENNEGO GMINY



6,7 ha	Orientacyjna powierzchnia terenów
	Przebieg napowietrznej linii elektroenergetycznej średniego napięcia

LEGENDA

	Granice obszaru objętego planem tożsame ze strefą ochrony konserwatorskiej zabytków archeologicznych, równoznaczne z granicami obszaru ujętego w ewidencji zabytków
	Linie rozgraniczające tereny o różnym przeznaczeniu lub różnych zasadach zagospodarowania
	Nieprzekraczalne linie zabudowy
	Wymiarowanie linii zabudowy
	Teren farmy fotowoltaicznej
	Symbol wydzielenia wewnętrznego
	Granice i obszar wydzielenia wewnętrznego