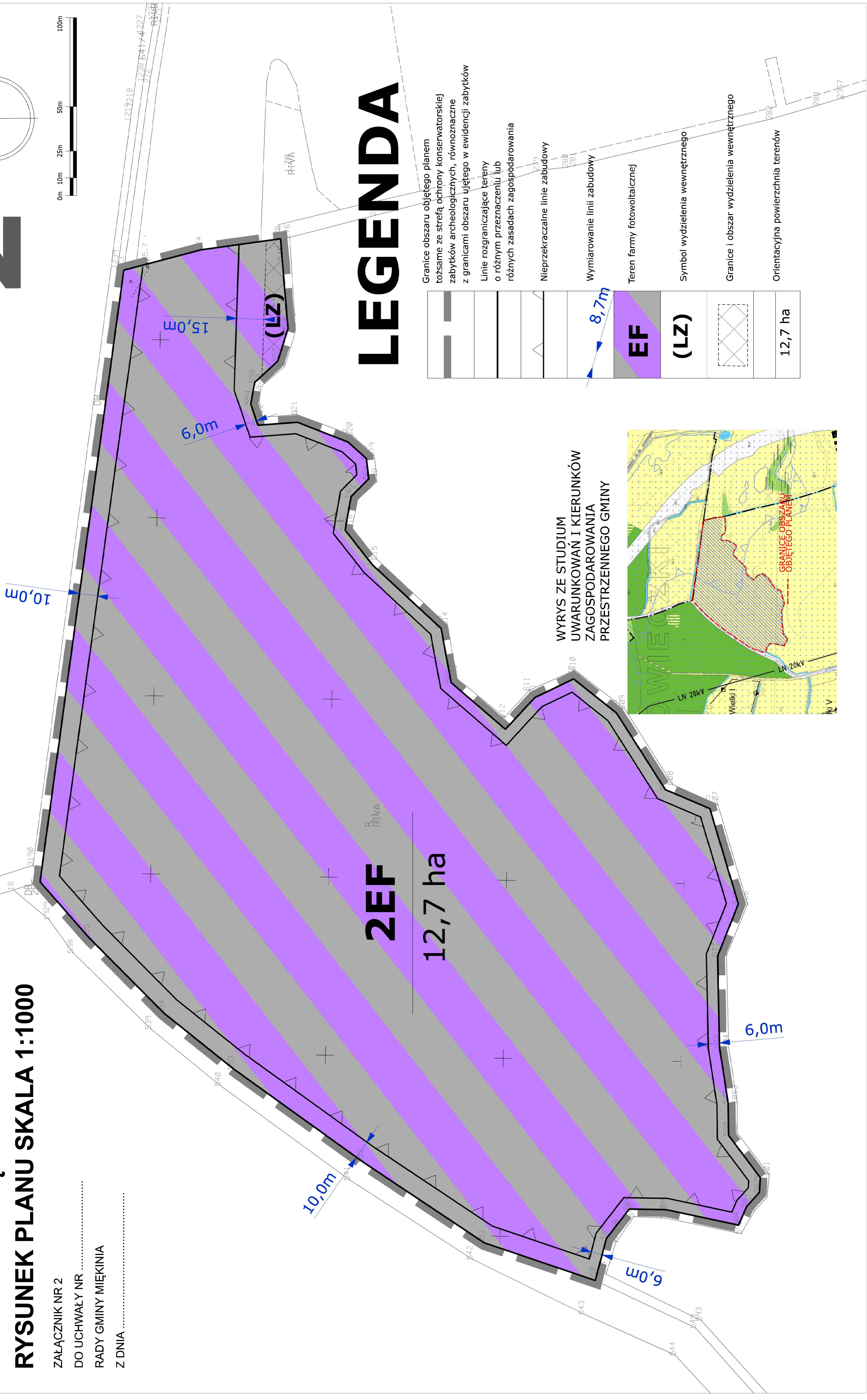
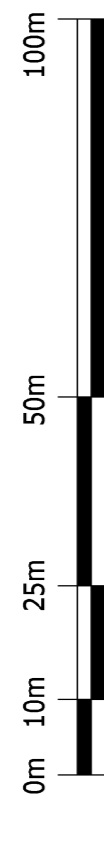
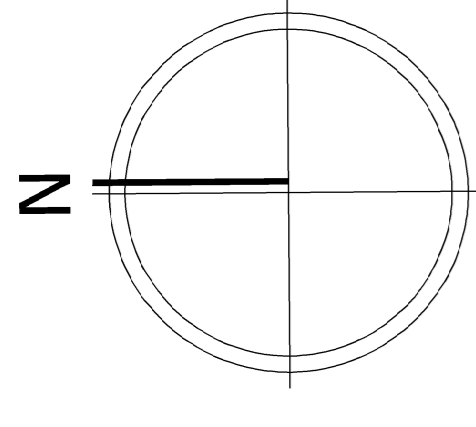


MIEJSCOWY PLAN ZAGOSPODAROWANIA PRZESTRZENNEGO "ZABÓR WIELKI - FOTOWOLTAIKA" W GMINIE MIĘKINIA

RYSUNEK PLANU SKALA 1:1000

ZAŁĄCZNIK NR 2
DO UCHWAŁY NR
RADY GMINY MIĘKINIA
Z DNIA

2



LEGENDA

	Granice obszaru objętego planem tożsame ze strefą ochrony konserwatorskiej zabytków archeologicznych, równoznaczne z granicami obszaru ujętego w ewidencji zabytków
	Linie rozgraniczające tereny o różnym przeznaczeniu lub różnych zasadach zagospodarowania
	Nieprzekraczalne linie zabudowy
	Wymiarowanie linii zabudowy
	Teren farmy fotowoltaicznej
	Symbol wydzielenia wewnętrznego
	Granice i obszar wydzielenia wewnętrznego
	Orientacyjna powierzchnia terenów
	12,7 ha

WYRYS ZE STUDIUM
UWARUNKOWAŃ I KIERUNKÓW
ZAGOSPODAROWANIA
PRZESTRZENNEGO GMINY

